Statinio projektuotojas: UAB „URBAN LINE“
Įmonės kodas: 300149157
Adresas: Liepkalnio g. 85, LT-02120 Vilnius
Tel. / el. p.: 8 699 19380 / info@urbanline.lt

STATYTOJAS:	**Birštono savivaldybė**
STATYTOJO ADRESAS:	**Jaunimo g. 2, 59206 Birštonas**
UŽSAKOVAS:	**Birštono savivaldybės administracija**
UŽSAKOVO ADRESAS:	**Jaunimo g. 2, 59206 Birštonas**
SUTARTIES PAVADINIMAS:	**Sutartis Nr. CPO155296 ir sutartis Nr. (11.18.)-IS-047**
STATINIO PROJEKTO PAVADINIMAS:	**B. Sruogos, Druskupio, Vilniaus, Kęstučio, Birutės gatvių, dviračių ir pėsčiųjų tako rekonstravimo, N. Silvanavičiaus gatvės kapitalinio remonto, lietaus nuotekų tinklų statybos, kito inžinerinio statinio Aikštės žemės sklypuose kad. Nr. 1201/0002:0236 ir kad. Nr. 1201/0002:235 rekonstravimo ir kito inžinerinio statinio Aikštėlės žemės sklype kad. Nr. 1201/0003:92 statybos Birštone, Birštono sav. projektas** *Birštono miesto istorinė dalis (kodas 4072), Birštono sanatorijos pastatų kompleksas (kodas 30781), Birštono Vytauto parkas su biuvete (kodas 33560).*
STATINIO PROJEKTO NR.:	**UL-21-0105**
STATINIO PROJEKTO ETAPAS:	**Statinio rekonstravimo (pagrindinis statinys), naujo statinio statybos, statinio kapitalinio remonto techninis projektas**
STATINIO PAVADINIMAS:	**01.1 Susisiekimo komunikacijos: gatvės (B. Sruogos g. unik. Nr. 4400-1625-6338) (pagrindinis statinys)** **01.2 Susisiekimo komunikacijos: gatvės (B. Sruogos g. unik. Nr. 4400-1625-6338) (pagrindinis statinys)** **02 Susisiekimo komunikacijos: gatvės (N. Silvanavičiaus g. atkarpa, unik. Nr. 4400-1625-6381)** **03 Susisiekimo komunikacijos: gatvės (Druskupio g. atkarpa, unik. Nr. 4400-1625-5619)** **04 Susisiekimo komunikacijos: gatvės (Vilniaus g., unik. Nr. 4400-1625-5708)** **05 Susisiekimo komunikacijos: gatvės (Kęstučio g. atkarpa, unik. Nr. 4400-1625-5551)** **06 Susisiekimo komunikacijos: gatvės (Birutės g. atkarpa, unik. Nr. 4400-1836-9706)** **07.1 Susisiekimo komunikacijos: gatvės (dviračių ir pėsčiųjų takas, unik. Nr. 4400-2986-4122)** **07.2 Susisiekimo komunikacijos: gatvės (dviračių ir pėsčiųjų takas, unik. Nr. 4400-2986-4144)** **07.3 Susisiekimo komunikacijos: gatvės (dviračių ir pėsčiųjų takas, unik. Nr. 4400-2986-4155)** **08 Inžineriniai tinklai: nuotekų šalinimo tinklai (lietaus nuotekų tinklai)** **09 Inžineriniai tinklai: elektros tinklai (gatvės apšvietimas)** **10 Inžineriniai tinklai: elektros tinklai (AB ESO)** **11 Inžineriniai tinklai: ryšių (telekomunikacijos) tinklai** **12 Kiti inžineriniai statiniai: Kitos paskirties inžineriniai statiniai (Pėsčiųjų takas)** **13 Kiti inžineriniai statiniai: Kitos paskirties inžineriniai statiniai (automobilių stovėjimo aikštelė)** **14 Kiti inžineriniai statiniai: Kitos paskirties inžineriniai statiniai (elektromobilių įkrovimo stotelė)** **15 Kiti inžineriniai statiniai: Kitos paskirties inžineriniai statiniai (aikštė)**
STATINIO KATEGORIJA:	**01.1 Ypatingasis statinys (pagrindinis statinys)** **01.2 Neypatingasis statinys (pagrindinis statinys)** **02, 03, 05 Ypatingieji statiniai** **04, 06, 08 Neypatingieji statiniai** **07.1-3, 09, 10, 11, 14 Nesudėtingieji statiniai, I grupė** **12, 13, 15 Nesudėtingieji statiniai, II grupė**
STATINIO PROJEKTO DALIS:	**Projektiniai pasiūlymai**
BYLOS ŽYMUO:	**PP**
BYLOS LAIDOS ŽYMUO:	**0**
BYLOS IŠLEIDIMO DATA:	**2023-04**

Statytojas	Tvirtinu	
Projektuotojas ir pareigos	Kvalifikaciją patvirtinančio dok. Nr.	Vardas Pavardė
UAB „URBAN LINE” DIREKTORIUS		**Vitalijus Aleksandrovas**
STATINIO PROJEKTO VADOVAS	37326	**Robertas Jautakis**

STATINIO PROJEKTO DALIES BYLŲ SUDĖTIES ŽINIARAŠTIS

Eil. Nr.	Bylos žymuo	Laida	Bylos pavadinimas	Pastabos
1.	PP	0	Projektiniai pasiūlymai	

STATINIO PROJEKTO DALIES DOKUMENTŲ ŽINIARAŠTIS

TEKSTINIAI DOKUMENTAI

Dokumento žymuo	Lapų sk.	Laida	Dokumento pavadinimas	Pastabos	Lapo Nr.
-	1	0	Antraštinis lapas		1
UL-21-0105-XX-TP-PP.PDŽ-01	2	0	Statinio projekto dalies dokumentų žiniaraštis		2-3
UL-21-0105-XX-TP-PP.BSR-01	3	0	Bendrieji statinių rodikliai		4-6
UL-21-0105-XX-TP-PP.AR-01	8	0	Aiškinamasis raštas		7-14
UL-21-0105-XX-TP-PP.PSS-01	1	0	Pritarimų ir suderinimų sąrašas		15

PRIDEDAMIEJI DOKUMENTAI I

Dokumento žymuo	Lapų sk.	Laida	Dokumento pavadinimas	Pastabos	Lapo Nr.
-	1	-	Priedų antraštinis lapas		16
-	7	-	Projektinių pasiūlymų užduotis		15-23
-	1	-	Birštono kurorto bendrojo plano sprendinių korektūros keitimas. Susisiekimo infrastruktūros brėžinys M 1:5000		24
-	36	-	Nekilnojamojo turto registro duomenų bazės išrašai		25-60
-	58	-	Nekilnojamojo daikto kadastrinių matavimų byla (Inžinerinis statinys)		61-118
-	21	-	Nekilnojamojo daikto kadastrinių matavimų byla (Žemės sklypas)		119-139
-	29	-	Valstybinės žemės panaudos sutartys		140-168
-	55	-	Inžinerinių topografinių tyrinėjimų ataskaita		169-223
-	15	-	Transporto srautų matavimo ataskaita		224-238
-	2	-	Specialistų, rengusių PP, kvalifikacijos atestatų kopijos		239-240

0	2023-04	Projektiniai pasiūlymai		
Laida	*Išleidimo data*	*Laidos statusas. Keitimo priežastis (jei taikoma)*		
Kval. patv. dok. Nr.	URBANLINE Liepkalnio g. 85, LT-02120 Vilnius; Tel. Nr.: 8 699 19380; Įmonės kodas: 300149157		*Statinio projekto pavadinimas* **B. SRUOGOS, DRUSKUPIO, VILNIAUS, KĘSTUČIO, BIRUTĖS GATVIŲ, DVIRAČIŲ IR PĖSČIŲJŲ TAKO REKONSTRAVIMO, N. SILVANAVIČIAUS GATVĖS KAPITALINIO REMONTO, LIETAUS NUOTEKŲ TINKLŲ STATYBOS, KITO INŽINERINIO STATINIO AIKŠTĖS ŽEMĖS SKLYPUOSE KAD. NR. 1201/0002:0236 IR KAD. NR. 1201/0002:235 REKONSTRAVIMO IR KITO INŽINERINIO STATINIO AIKŠTĖLĖS ŽEMĖS SKLYPE KAD. NR. 1201/0003:92 STATYBOS BIRŠTONE, BIRŠTONO SAV. PROJEKTAS**	
			Statinio numeris ir pavadinimas -	
37326	SPV	R. Jautakis		
36982	SPDV S	R. Jautakis	*Dokumento pavadinimas:* **STATINIO PROJEKTO DALIES DOKUMENTŲ ŽINIARAŠTIS**	*Laida* 0
LT	*Statytojas ir (arba) Užsakovas* **BIRŠTONO SAVIVALDYBĖ**		*Dokumento žymuo* **UL-21-0105-XX-TP-PP.PDŽ-01**	*Lapas* 1 / *Lapų* 2

-	1	**-**	Projekto dalyvių paskyrimo dokumentas		241

GRAFINIAI DOKUMENTAI

Dokumento žymuo	***Lapų sk.***	***Laida***	***Dokumento pavadinimas***	***Pastabos***	***Lapo Nr.***
UL-21-0105-XX-TP-PP.B-01	1	0	Situacijos planas M 1:2000		242
UL-21-0105-XX-TP-PP.B-02	5	0	Dangų planas M 1:500		243-247
UL-21-0105-XX-TP-PP.B-03	4	0	Skersiniai profiliai M 1:50		248-251

PRIDEDAMIEJI DOKUMENTAI II

Dokumento žymuo	***Lapų sk.***	***Laida***	***Dokumento pavadinimas***	***Pastabos***	***Lapo Nr.***
-	1	-	Priedų antraštinis lapas		252
-	9	-	Žemės sklypų bendraturčių sutikimai		253-261
-	9	-	Derinimai su institucijomis		262-270

BENDRIEJI STATINIŲ RODIKLIAI

Pavadinimas	Mato vienetas	Kiekis	Pastabos
I. SKLYPAS:			
1. Žemės sklypas, kad. Nr. 1201/7001:3			**B. Sruogos gatvė (Statiniui Nr. 1,2 ir 3)**
1.1. Sklypo plotas	m^2	20832,0	
1.2. Sklypo užstatymo intensyvumas	%	-	
1.3. Sklypo užstatymo tankis	%	-	
III. SUSISIEKIMO KOMUNIKACIJOS: gatvės			
2. B. Sruogos g.			Unik. Nr. 4400-1625-6338 Ypatingasis statinys Statinio rekonstravimas
2.1. Kategorija	–	C	
2.2. Ilgis*: 2.2.1. Ilgis iki rekonstravimo* 2.2.2. Ilgis po rekonstravimo*	km	 1,584 1,133	Nuo sankryžos su Druskupio g. iki sankryžos su Jaunimo g.
2.3. Važiuojamosios dalies plotis	m	6,0 ; 6,5	
2.4. Eismo juostų skaičius	vnt.	2	
2.5. Eismo juostos plotis	m	3,0 ; 3,25	
3. B. Sruogos g.			Neypatingasis statinys Statinio rekonstravimas
3.1. Kategorija iki rekonstravimo	–	C	
3.2. Kategorija po rekonstravimo	–	D; D_S	
3.3. Ilgis* 3.3.1. Ilgis iki rekonstravimo* 3.3.2. Ilgis po rekonstravimo*	km	 1,584 0,448	Nuo sankryžos su N. Silvanavičiaus g. iki sankryžos su Druskupio g. – D kategorija. Nuo sankryžos su Birutės g. iki sankryžos su N. Silvanavičiaus g. – D_s kategorija
3.4. Važiuojamosios dalies plotis	m	5,5	
3.5. Eismo juostų skaičius	vnt.	2	
3.6. Eismo juostos plotis	m	2,75	
4. N. Silvanavičiaus g.			Unik. Nr. 4400-1625-6381 Ypatingasis statinys Statinio kapitalinis remontas
4.1. Kategorija	–	C	
4.2. Ilgis*	km	0,617	Tvarkomos atkarpos ilgis 0,014 km
4.3. Važiuojamosios dalies plotis	m	5,5	Esamas
4.4. Eismo juostų skaičius	vnt.	2	Esamas

4.5. Eismo juostos plotis	m	2,75	Esamas
5. Druskupio g.			Unik. Nr. 4400-1625-5619 Ypatingasis statinys Statinio rekonstravimas
5.1. Kategorija	–	C	Plotis tarp raudonųjų linijų – 20,0 m arba iki artimiausių suformuotų žemės sklypų
5.2. Ilgis* 5.2.1. Ilgis iki rekonstravimo* 5.2.2. Ilgis po rekonstravimo*	km	 0,296 0,270	
5.3. Važiuojamosios dalies plotis	m	7,8	
5.4. Eismo juostų skaičius	vnt.	2	
5.5. Eismo juostos plotis	m	3,9	
6. Kęstučio g.			Unik. Nr. 4400-1625-5551 Ypatingasis statinys Statinio rekonstravimas
6.1. Kategorija	–	C	Plotis tarp raudonųjų linijų – 20,0 m arba iki artimiausių suformuotų žemės sklypų
6.2. Ilgis* 6.2.1. Ilgis iki rekonstravimo* 6.2.2. Ilgis po rekonstravimo*	km	 0,928 0,901	
6.3. Važiuojamosios dalies plotis	m	7,6; 10,6; 11,2	
6.4. Eismo juostų skaičius	vnt.	2	
6.5. Eismo juostos plotis	m	3,8; 5,3; 5,6	
7. Birutės g.			Unik. Nr. 4400-1836-9706 Neypatingasis statinys Statinio rekonstravimas
7.1. Kategorija iki rekonstravimo	–	D	
7.2. Kategorija po rekonstravimo	-	D, D_S	Nuo įvažiavimo į Birutės g. 31 teritoriją iki sankryžos su Nemuno gatve – D kategorija Nuo sankryžos su B. Sruogos gatve iki įvažiavimo į Birutės g. 31 teritoriją – D_S kategorija
7.3. Ilgis* 7.3.1. Ilgis iki rekonstravimo* 7.3.2. Ilgis po rekonstravimo*	km	 0,309 0,423	
7.4. Važiuojamosios dalies plotis	m	5,5	
7.5. Eismo juostų skaičius	vnt.	2	
7.6. Eismo juostos plotis	m	2,75	
8. **Vilniaus g.**			Unik. Nr. 4400-1625-5708 Neypatingasis statinys Statinio rekonstravimas
8.3. Kategorija	–	D	
8.4. Ilgis*	km	0,158	
8.5. Važiuojamosios dalies plotis	m	5,50	
8.6. Eismo juostų skaičius	vnt.	2	
8.7. Eismo juostos plotis	m	2,75	
9. **Dviračių ir pėsčiųjų takas**			Unik. Nr. 4400-2986-4122 Ypatingasis statinys, būsimas – nesudėtingasis statinys Statinio rekonstravimas
9.3. Kategorija	–	F	
9.4. Ilgis*	km	0,0705	
9.5. Važiuojamosios dalies plotis	m	4,0; 5,0	
9.6. Eismo juostų skaičius	vnt.	4	
9.7. Eismo juostos plotis	m	0,75; 1,25	
10. **Dviračių ir pėsčiųjų takas**			Unik. Nr. 4400-2986-4144 Ypatingasis statinys, būsimas – nesudėtingasis statinys Statinio rekonstravimas

10.3. Kategorija	–	F	
10.4. Ilgis*	km	0,2306	
10.5. Važiuojamosios dalies plotis	m	4,0; 5,0	
10.6. Eismo juostų skaičius	vnt.	4	
10.7. Eismo juostos plotis	m	0,75; 1,25	
11. **Dviračių ir pėsčiųjų takas**			Unik. Nr. 4400-2986-4155 Ypatingasis statinys, būsimas – nesudėtingasis statinys Statinio rekonstravimas
11.3. Kategorija	–	F	
11.4. Ilgis*	km	0,676	
11.5. Važiuojamosios dalies plotis	m	4,0; 5,0	
11.6. Eismo juostų skaičius	vnt.	4	
11.7. Eismo juostos plotis	m	0,75; 1,25	
12. **Dviračių ir pėsčiųjų takas**			Nesudėtingasis statinys Naujo statinio statyba
12.3. Kategorija	–	F	
12.4. Ilgis*	km	1,104	
12.5. Važiuojamosios dalies plotis	m	4,0; 5,0	
12.6. Eismo juostų skaičius	vnt.	4	
12.7. Eismo juostos plotis	m	0,75; 1,25	
IV. INŽINERINIAI TINKLAI:			
13. **Nuotekų šalinimo tinklai: lietaus nuotekų tinklai**			Naujo statinio statyba
13.3. Tinklo ilgis*	m	2250,0	
13.4. Vamzdžių skersmuo	mm	200; 315; 400	
14. **Elektros tinklai (apšvietimas):**			
14.3. 0,4kV tinklo ilgis*	m	3650,0	
14.4. Elektros tinklų laidininkų skaičius ir skerspjūvis	vnt.; mm^2	4X35	
V. KITI INŽINERINIAI STATINIAI:			
15. Kitos paskirties inžineriniai statiniai: Pėsčiųjų takas			Nesudėtingasis statinys, II gr. Naujo statinio statyba
15.3. Plotas*	m^2	362,0	
16. **Kitos paskirties inžineriniai statiniai: automobilių stovėjimo aikštelė**			Nesudėtingasis statinys, II gr. Naujo statinio statyba
16.3. Plotas*	m^2	390,0	
17. **Kitos paskirties inžineriniai statiniai: elektromobilių įkrovimo stotelė**			Unik. Nr. 4400-5333-9567 Nesudėtingasis statinys, I gr. Statinio griovimas
17.3. Plotas*	m^2	3,26	
18. **Kitos paskirties inžineriniai statiniai: aikštė**			Unik. Nr. 4400-3929-7468 Statinio rekonstravimas Nesudėtingasis statinys, II gr.
18.3. Plotas* 18.3.1. Plotas iki rekonstravimo* 18.3.2. Plotas po rekonstravimo*	m^2	 2467,02 5782,00	

Pastaba: *Žvaigždute pažymėti rodikliai apskaičiuojami vadovaujantis Nekilnojamojo turto kadastrinių matavimų ir kadastro duomenų surinkimo taisyklėmis, kurias tvirtina Lietuvos Respublikos žemės ūkio ministras. Baigus statybą ir atlikus kadastrinius matavimus šie rodikliai gali turėti neesminių nukrypimų.

Statinio projekto vadovas _____

(vardas, pavardė, kvalifikacijos atestato arba pažymos Nr., data)

AIŠKINAMASIS RAŠTAS

ĮVADAS

Projektiniai pasiūlymai (toliau – PP) parengti remiantis Birštono savivaldybės (toliau – Statytojo) patvirtinta Projektinių pasiūlymų rengimo užduotimi.

Projekto pavadinimas – B. Sruogos, Druskupio, Vilniaus, Kęstučio, Birutės gatvių, dviračių ir pėsčiųjų tako rekonstravimo, N. Silvanavičiaus gatvės kapitalinio remonto, lietaus nuotekų tinklų statybos, kito inžinerinio statinio Aikštės žemės sklypuose kad. Nr. 1201/0002:0236 ir kad. Nr. 1201/0002:235 rekonstravimo ir kito inžinerinio statinio Aikštėlės žemės sklype kad. Nr. 1201/0003:92 statybos Birštone, Birštono sav. projektas.

Statybos rūšis – Statinio rekonstravimo (pagrindinis statinys), naujo statinio statybos, statinio kapitalinio remonto techninis projektas.

Statinių naudojimo paskirtis – Susisiekimo komunikacijos: gatvės; Inžineriniai tinklai: nuotekų šalinimo tinklai (lietaus nuotekų tinklai), elektros tinklai (gatvės apšvietimas); Inžineriniai tinklai: elektros tinklai (AB ESO); Inžineriniai tinklai: elektroninių ryšių (telekomunikacijų) tinklai; Kiti inžineriniai statiniai: Kitos paskirties inžineriniai statiniai.

Statinių kategorija – Ypatingieji statiniai; Neypatingieji statiniai; Nesudėtingieji statiniai.

Projektiniai pasiūlymai parengti ant ne senesnės nei trejų metų inžinerinės topografinės nuotraukos. Topografinę nuotrauką 2021 m. atliko UAB „URBAN LINE“, koordinačių sistema – LKS 94, aukščių sistema – LAS 07.

Vadovaujantis Statybos įstatymo 6 str., 4 p. ir STR 1.04.04:2017 1 priedo reikalavimais, patvirtiname, kad projekto sprendiniai atitinka įstatymų, kitų teisės aktų, Projekto rengimo dokumentų, normatyvinių statybos techninių, normatyvinių statinio saugos ir paskirties dokumentų reikalavimus, nepažeidžia valstybės, neįgaliųjų integracijos, visuomenės ir trečiųjų asmenų interesų.

ESAMA SITUACIJA

Birštonas – kurortinis miestas Lietuvos pietuose, Kauno apskrityje. Miestas išsidėstęs 39 km į pietus nuo Kauno ir 7 km į pietryčius nuo Prienų, dešiniajame Nemuno krante, upei apsukus kilpą. Miesto šiaurėje telkšo Birštono tvenkinys, pietryčiuose stūkso Birštono piliakalnis. Į Prienus per Žvėrinčiaus mišką veda asfaltuotas pėsčiųjų ir dviratininkų kelias (10 km). Mieste yra Nemuno kilpų regioninio parko direkcija. Į pietus ir pietvakarius nuo Birštono miesto yra Birštono Vienkiemis.

Rekonstruojamos B. Sruogos gatvės pradžia – sankryža su Birutės g., gatvės pabaiga – sankryža su Jaunimo gatve. Nagrinėjamoje gatvėje rekonstruojamos sankryžos su Kęstučio g., Vilniaus g., Druskupio g., N. Silvanavičiaus g. ir Birutės g. Projekte taip pat nagrinėjamos ir Vilniaus gatvė bei Birutės gatvės atkarpa.

B. Sruogos gatvė yra registruotame žemės sklype (kad. Nr. 1201/7001:3) ir yra registruotas inžinerinis statinys (unik. Nr. 4400-1625-6338), gatvė atitinka C kategorijai keliamus reikalavimus. Nagrinėjamos B. Sruogos gatvės ilgis – apie 1,584 km, važiuojamosios dalies plotis kinta nuo 5,6 m iki 7,7 m. Gatvėje įrengti šaligatviai / pėsčiųjų takai, dalyje gatvės įrengti dviračių takai. Esama gatvės danga – asfaltas ir betoninės trinkelės. Gatvės techninė būklė yra patenkinama, vietomis atsiradę temperatūriniai plyšiai.

Birutės gatvė yra registruotame žemės sklype (kad. Nr. 1201/0003:268) ir yra registruotas inžinerinis statinys (unik. Nr. 4400-1836-9706), gatvė atitinka D kategorijai keliamus reikalavimus. Nagrinėjamos Birutės gatvės atkarpos ilgis – apie 0,130 km, važiuojamosios dalies plotis kinta nuo 4,35 m iki 4,50 m. Esama gatvės danga – betoninės trinkelės.

Vilniaus gatvė yra registruotas inžinerinis statinys (unik. Nr. 4400-1625-5708), gatvė atitinka D kategorijai keliamus reikalavimus. Nagrinėjamos Vilniaus gatvės ilgis – apie 0,160 km, važiuojamosios dalies plotis kinta nuo nuo 5,2 m iki 5,7 m. Gatvėje įrengti šaligatviai. Esama gatvės danga – asfaltas. Gatvės techninė būklė yra patenkinama, vietomis atsiradę temperatūriniai plyšiai.

Gatvių aplinka urbanizuota, vyrauja daugiaaukščiai gyvenamieji pastatai, garažai, komercinės paskirties teritorijos, sporto paskirties teritorijos, gydymo paslaugas teikiančios įmonės (sanatorijos bei gydyklos).

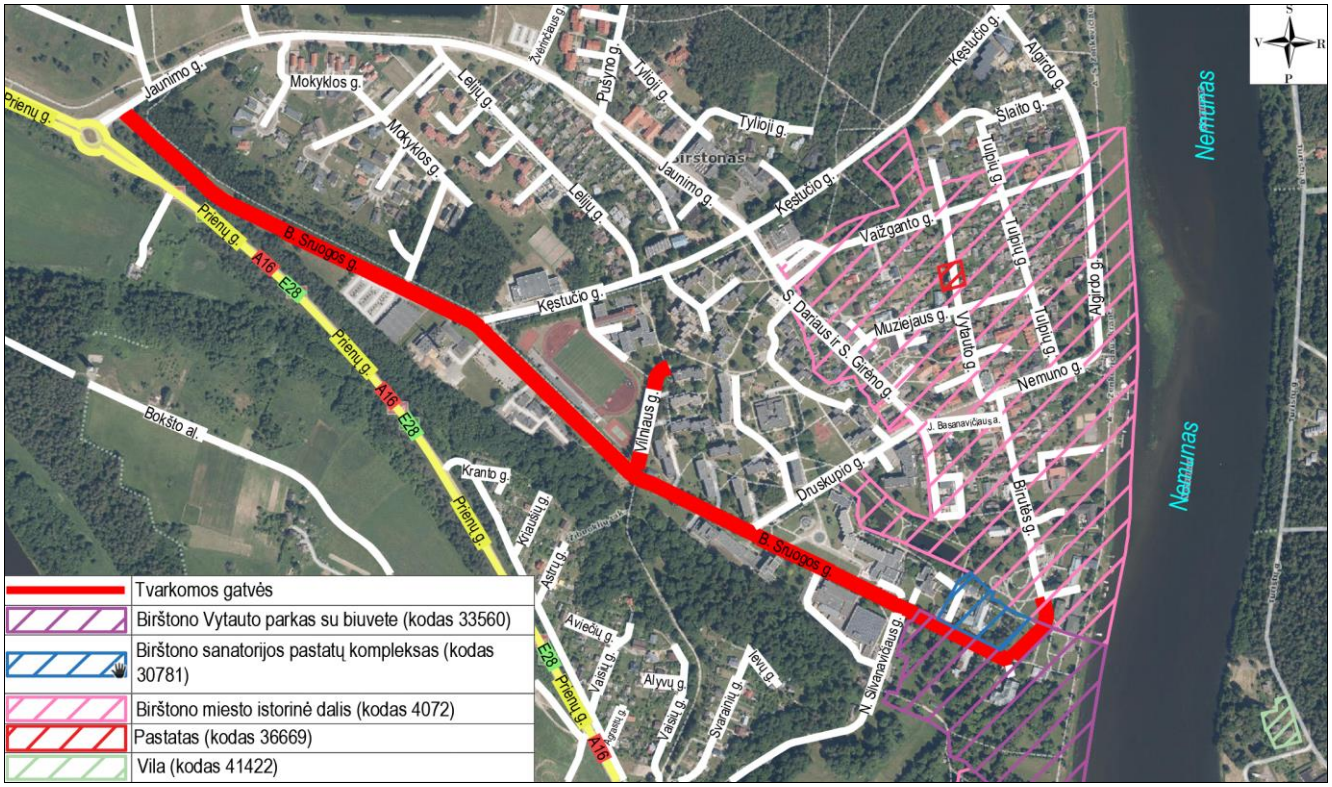

1 pav. Situacijos schema







2 pav. B. Sruogos g. gatvės esama techninė būklė

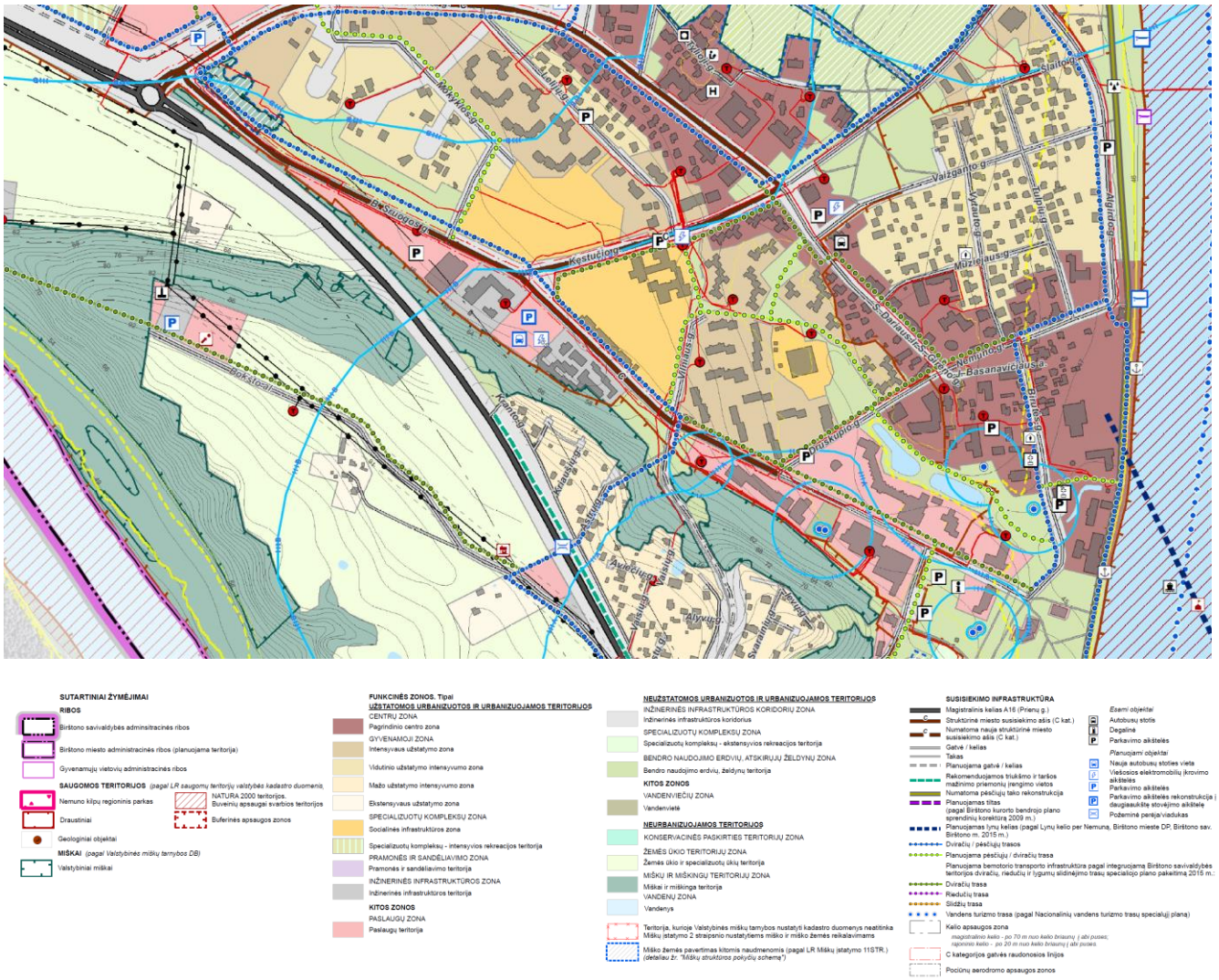
B. Sruogos g.
Kęstučio g.
Vilniaus g.
Druskupio g.
Basanavičiaus g.
Nemuno g.
Vytauto g.
Valzgario g.
Muziejaus g.
Stalčiūno g.
Aikštė
Aviečiūno g.
Alkuno g.
Kalno g.
Aukštoji g.
Kuro g.
Kauno g.
Vilkaičio g.
Bokšto g.
Kalnelio g.
Kalnelio g.
Kalnelio

- VI etapas – B. Sruogos gatvės sankryža su Druskupio gatve ir sankryžos prieigos;
- VII etapas – B. Sruogos gatvės atkarpa nuo sankryžos su N. Silvanavičiaus gatve iki sankryžos su Druskupio gatve;
- VIII etapas – B. Sruogos gatvės atkarpa nuo sankryžos su Birutės gatve iki sankryžos su N. Silvanavičiaus gatve;
- IX etapas – Birutės gatvės atkarpa;
- X etapas – Pėsčiųjų–dviračių takai.

Tikslios etapų ribos nurodytos Dangų plane. Jei projekto įgyvendinimo metu etapai bus įrengiami skirtingu metu, sujungimus ties etapų ribomis būtina įgyvendinti sklandžiai sujungiant su esamomis dangomis. II ir III etapus rekomenduojama įgyvendinti lygiagrečiai.

KLIMATINĖS SĄLYGOS

Birštonas priklauso Vidurio žemumos rajonui ir Nemuno žemupio parajoniui. Vidutiniai daugiamečiai Birštono klimatiniai duomenys: vidutinė metų temperatūra 7,1-7,4 °C; šilčiausias mėnuo ir jo vidutinė temperatūra – liepa 18,0-18,1°C, šalčiausias mėnuo ir jo metinė temperatūra – sausis ir vasaris -3,6..-3,1 °C, absoliutus minimumas -31,2 °C, absoliutus maksimumas 35,1 °C. Kritulių kiekis per metus – 600-640 mm, laikotarpio su sniego danga trukmė – 65-80 dienos, saulės spindėjimo trukmė ~1870 valandos. Svarbiausieji veiksniai ir procesai, lemiantys klimato ypatumus: 1. Adiabatinis oro leidimasis nuo gretimų aukštumų 2. Blogos vandens nuotėkio plokščiu paviršiumi sąlygos, dirvožemių perdrėkimas.

EISMO TYRIMAI

2022 m. balandžio mėn. MB „Eismo inžinerija“ atlikto B. Sruogos gatvės eismo tyrimus.

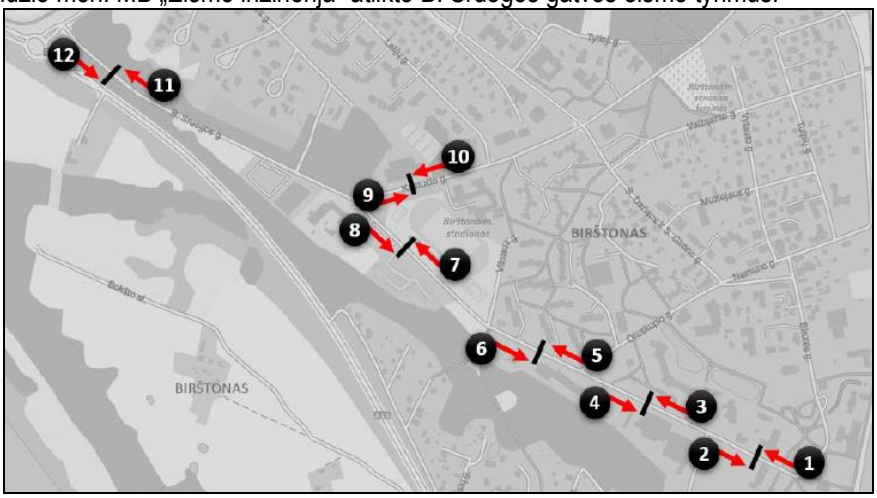

4 pav. Matavimo schema

1 lentelė. *Eismo tyrimo rezultatai.*

Kryptys	*1*	*2*	*3*	*4*	*5*	*6*	*7*	*8*	*9*	*10*	*11*	*12*
Lengvieji automobiliai (aut./parą)	*252*	*258*	*600*	*656*	*684*	*717*	*784*	*769*	*1606*	*1625*	*2101*	*2119*
Sunkiasvorės tr. Priemonės (aut./parą)	*2*	*2*	*3*	*3*	*3*	*5*	*4*	*4*	*46*	*35*	*39*	*34*
Nustatytas 24 valandų (visos paros intensyvumas) per pjūvį (aut./parą)	*514*		*1262*		*1409*		*1561*		*3312*		*4293*	

Remiantis pateikta Transporto srautų matavimo ataskaita nustatyta, kad B. Sruogos gatvės atkarpoje nuo Birutės iki Kęstučio gatvės sunkiasvoris transportas sudaro tik iki 0,5-0,8 % transporto priemonių tipo bendrame sraute; Kęstučio gatvėje ir B. Sruogos atkarpoje nuo Kęstučio iki Jaunimo gatvės sunkiasvoris transportas sudaro 1,7-2,4 % transporto

priemonių tipo bendrame sraute.

Pagal gautus eismo tyrimų rezultatus tiriamoje gatvėje bei sankryžose nustatyta, kad didžiausia transporto srautai susidaro B. Sruogos atkarpoje nuo Kęstučio g. iki Jaunimo g. Mažiausia transporto srautai susidaro B. Sruogos g. atkarpoje nuo Birutės g. iki N. Silvanavičiaus g.

PROJEKTINIAI PASIŪLYMAI

Visi projektiniai pasiūlymai atitinka teritorijų planavimo, aplinkosaugos, kraštovaizdžio įstatymų, kitų teisės aktų projekto rengimo dokumentus, normatyvinių statinio saugos ir paskirties dokumentus, normatyvinių statybos techninių dokumentų reikalavimus.

Statybos darbų stadijos, statinių planinis sprendimas

Vykdant darbus, numatyti tokie darbų etapai:

1. Paruošiamieji ir ardymo darbai;
2. Žemės darbai;
3. Inžinerinių tinklų sutvarkymas (pagal poreikį);
4. Paviršinio vandens surinkimo tinklų įrengimas;
5. Gatvės apšvietimo įrengimas;
6. Gatvės ir jos prieigų važiuojamosios dalies dangos sutvarkymas;
7. Takų ir šaligatvių įrengimas;
8. Eismo saugumo ir eismo organizavimo priemonių įrengimas;
9. Teritorijos apželdinimo ir baigiamieji sutvarkymo darbai.

Paruošiamieji darbai

Prieš pradedant vykdyti pagrindinius statybos darbus atliekami rekonstravimui reikalingi paruošiamieji darbai: statybos aikštelės įrengimas, kelio ženklų demontavimas, asfalto dangos frezavimas, medžiagų sandėliavimas, statybinių šiukšlių išvežimas. Statybų metu statybos vietos aptveriamos. Minimalus kiekis statybinių medžiagų, reikalingų rangos darbams, bus sandėliuojamas suderintose su Statytoju vietose.

Darbai turi būti vykdomi griežtai pagal projektą, pasirašant nustatyta tvarka darbų aktus, vykdant statybos priežiūrą vykdančių tarnybų reikalavimus, turint gaminių sertifikavimo arba kitus kokybę įrodančius dokumentus.

Projekte numatyti reikalavimai medžiagoms, gaminiams, darbų vykdymui pagal turimus pradinius duomenis. Statybos metu atsiradus nenumatytoms aplinkybėms, šie reikalavimai gali būti patikslinti.

Žemės darbai

Kasimo darbai apima dirvožemio, grunto iškasimą, jų pašalinimą ir pakrovimą į transporto priemones. Išverstas gruntas profiliuojamas taip, kad nebūtų plaunamas paviršinio vandens ir negalėtų užslinkti ant šalia esančių plotų.

Gatvės važiuojamoji dalis

B. Sruogos gatvėje numatoma 6,5 m, 6,0 m ir 5,5 m pločio važiuojamoji dalis iš asfalto dangos ir trinkelių dangos. Eismo juostų skaičius – 2 , eismo juostos pločiai – 3,25 m, 3,0 m, 2,75 m.

Birutės gatvės nagrinėjamoje atkarpoje ir B. Sruogos atkarpoje nuo sankryžos su Birutės g. iki sankryžos su N.Silvanavičiaus g. numatoma ramaus eismo gatvė. Siauriausiose vietose tarp bortų numatomas 5,5 m plotis, kuris būtų pakankamas transporto priemonių prasilenkimui. Šioje gatvės atkarpoje būtų leidžiamas mišrus eismas, t.y. visi eismo dalyviai eisme dalyvauja kartu (Bendra erdvė, angl. „Shared space“). Šioje gatvės atkarpoje būtų užtikrintos saugesnės eismo sąlygos pažeidžiamiems eismo dalyviams (pėstiesiems ir dviratininkams), dėl mažų leistinų greičių sutrumpėtų transporto priemonių stabdymo kelias bei padidėtų vairuotojų dėmesingumas ir matymo laukas, žmonės būtų skatinami daugiau judėti dviračiais bei pėsčiomis, būtų užtikrinta saugesnė ir daug malonesnė aplinka visiems eismo dalyviams, gatvėje žymiai sumažėtų triukšmas.

Vilniaus gatvėje numatoma 5,5 m pločio važiuojamoji dalis iš asfalto dangos. Eismo juostų skaičius – 2 , eismo juostos pločiai – 2,75 m.

Žiedinės sankryžos

Projekte numatyta dvi sankryžas rekonstruoti į žiedines:

- esamą B. Sruogos g. ir Druskupio g. sankryžą rekonstruoti į labai mažą žiedinę sankryžą;
- esamą B. Sruogos g. ir Kęstučio g. sankryžą rekonstruoti į mažąją žiedinę sankryžą.

Pagrindiniai žiedinės sankryžos matmenys parinkti, atsižvelgiant į „Žiedinių sankryžų projektavimo metodiniai nurodymai“ MN ŽSP 12 ir „Inžinerinių saugaus eismo priemonių projektavimo ir naudojimo rekomendacijas“ R ISEP 10.

2 lentelė. *Pagrindiniai projektuojamų žiedinių sankryžų matmenys.*

	Kęstučio g. ir B. Sruogos g. sankryža	Druskupio g. ir B. Sruogos g. sankryža
Išorinis skersmuo, m	26,0	18,0
Vidinio žiedo skersmuo, m	14,0	-
Vidinės salos skersmuo, m	8,0	8,0
Važiuojamosios dalies plotis, m	6,0	5,0
Įvažiavimo plotis, m	3,50	3,25; 3,75
Išvažiavimo plotis, m	3,75; 4,0	3,50; 4,0
Įvažiavimo posūkio spindulys, m	12,0	9,0
Išvažiavimo posūkio spindulys, m	14,0	9,0
Skiriamosios salelės plotis, m	2,5	-

Darbų pradžioje numatoma sankryža, kuri imituoja žiedinės sankryžos eismo organizavimą, tačiau šioje sankryžoje nebus įrengiami kelio ženklai, kurie tai patvirtintų. Eismas šioje sankryžoje bus organizuojamas kaip paprastoje trišalėje sankryžoje.

Dviračių ir pėsčiųjų takas

Nuo sankryžos su Druskupio gatve iki darbų pabaigos dešinėje gatvės pusėje numatomas dviračių ir pėsčiųjų takas. Takas nuo važiuojamosios dalies atskiriamas apsaugine juosta, kuri apželdinama veja, krūmais bei medžiais. Tako plotis – 4,0 m ir 5,0 m (1,5 m arba 2,5 m pločio pėsčiųjų takas ir 2,5 m pločio dviračių takas). Dviračių takas projektuojamas iš asfalto dangos, pėsčiųjų takas – iš trinkelių dangos.

Siekiant kuo daugiau išsaugoti esamo dviračių tako dangos, pėsčiųjų takas įrengiamas ir kairėje, ir dešinėje dviračių tako pusėje, formuojant perėjimo vietas, kurios žymimos horizontaliu dangos ženklinimu.

Take sutvarkomos esamos bei įrengiamos naujos atokvėpio aikštelės.

Šaligatvis

Nuo darbų pradžios iki sankryžos su Kęstučio gatve kairėje gatvės pusėje numatomas pėsčiųjų šaligatvis. Didžiojoje gatvės dalyje šaligatvis nuo važiuojamosios dalies atskiriamas apsaugine juosta, kuri apželdinama veja, krūmais bei medžiais. Šaligatvio plotis kinta nuo 1,5 iki 2,5 m. Šaligatvis projektuojamas iš trinkelių dangos.

Automobilių stovėjimo aikštelės

B. Sruogos gatvėje projektuojamos dvi aikštelės automobilių stovėjimui: aikštelė PK 8+60 (kairė gatvės pusė) ir PK 5+70 (kairė gatvės pusė).

Automobilių stovėjimo aikštelėse rengiamos lengvųjų automobilių stovėjimo vietos su ažūrinių trinkelių bei trinkelių danga. Automobilių stovėjimo vietos plotis – 2,5 m, ilgis – 4,35 m. Numatomos stovėjimo vietos žmonėms su negalia (A ir B tipo stovėjimo vietos) bei elektromobiliams.

Automobilių stovėjimo vietos

B. Sruogos, Vilniaus ir Birutės gatvėse numatomas automobilių stovėjimo vietų įrengimas iš trinkelių dangos. Automobilių statymo būdas – lygiagretus bei statmenas pravažiavimo atžvilgiu. Už automobilių stovėjimo vietų projektuojama šoninė apsaugos zona iš trinkelių dangos.

Skersiniai ir išilginiai profiliai

Gatvės, takų dangų skersiniai ir išilginiai nuolydžiai projektuojami prisilaikant leistinų normų ir maksimaliai prisitaikant prie esamo žemės paviršiaus nuolydžio.

Aplinkos sprendinių pritaikymas neįgaliesiems

Šaligatvių ir takų plotis atitinka STR 2.03.01:2019 „Statinių prieinamumas“ reikalavimus. Skersinis nuolydis projektuojamas neviršijant maksimalaus 5,0 % skersinio nuolydžio. Takai suprojektuoti taip, kad lygių skirtumai ir nelygumai

nebūtų didesni kaip 20 mm.

Eismo organizavimas

Gatvės ir jos prieigos numatomos reguliuoti kelio ženklais bei kelio ženklinimu. Nauji kelio ženklai ir jų dydis turi būti parinkti, vadovaujantis „Kelio ženklų įrengimo ir vertikaliojo ženklinimo taisyklėmis“.

Paviršinio vandens nuvedimas

Paviršinis vanduo nuo projektuojamos gatvės naujos atkarpos siūlomas surinkti projektuojamais požeminiais lietaus nuotekų tinklais, kurie įsijungs į esamus lietaus nuotekų tinklus. Detalesni sprendiniai bus pateikiami Techninio projekto metu.

Apšvietimas

Gatvėje, automobilių stovėjimo aikštelėse ir kitose erdvėse bus numatomas apšvietimas. Detalesni sprendiniai bus pateikiami Techninio projekto metu.

Apželdinimas

Teritorija tvarkoma, vadovaujantis aplinkosauginiais reikalavimais želdinių šalinimui. Vadovaujantis LR želdynų įstatymu ir LR Vyriausybės nutarimu „Dėl kriterijų, pagal kuriuos medžiai ir krūmai augantys ne miškų ūkio paskirties žemėje, priskiriami saugotiniems, sąrašo patvirtinimo ir medžių ir krūmų priskyrimo saugotiniems“ medžiai, kurių skersmuo didesni kaip 20 cm ir kurie auga šalia kaimų gatvių yra laikomi saugotinais.

Darbų metų numatoma pašalinti medžius, trukdančių gatvės statybos darbams. Šalinamiems saugotiniems želdiniams turi būti apskaičiuotos atkuriamosios vertės. Kompensavimo priemones (pinigines ar atsodinimą) pasirinks Statytojas.

Žaliąsias juostas bei plotus numatoma užsodinti veja, krūmais bei medžiais.

Visoje statybų teritorijoje po pagrindinių statybos darbų numatoma sutvarkyti darbų zoną, apželdinant veja.

Baigiamieji darbai apima teritorijos, esančios darbų vykdymo zonoje, sutvarkymą, statybinių šiukšlių išvežimą.

Kita informacija

Poveikis nekilnojamojo kultūros paveldo objektams

Nagrinėjama teritorija yra Birštono miesto istorinės dalies teritorijoje (unikalus kodas Kultūros vertybių registre 4072), Birštono sanatorijos pastatų komplekso teritorijoje (unikalus kodas Kultūros vertybių registre 30781) ir Birštono Vytauto parko su biuvete teritorijoje (unikalus kodas Kultūros vertybių registre 33560).

Dėl sąlyginai nedidelių darbų apimčių numatoma, kad planuojami statybos darbai reikšmingo poveikio kultūros paveldo objektams neturės.

Bet kokiu atveju, jei atliekant statybos ar kitokius tvarkybos darbus aptinkama archeologinių radinių ar nekilnojamojo daikto vertingųjų savybių, valdytojai ar darbus atliekantys asmenys apie tai privalo pranešti Savivaldybės paveldosaugos padaliniui, o šis informuoja Kultūros paveldo departamentą. Departamentas gali sustabdyti darbus 15 dienų. Per šį terminą jis kartu su savivaldybės paveldosaugos padaliniu turi patikrinti pranešimą ir priimti sprendimą inicijuoti ar neinicijuoti aptiktos nekilnojamosios kultūros vertybės įregistravimą, kultūros paveldo objekto skelbimą saugomu ar aptiktos vertingosios savybės atskleidimą ir apsaugos reikalavimų patikslinimą.

Poveikis saugomoms gamtinėms teritorijoms.

Projekte nagrinėjami objektai patenka į Birštono urbanistinio draustinio teritoriją, Nemuno kilpų regioninio parko teritoriją bei Škvėvonių geomorfologinio draustinio teritoriją.

Nemuno kilpų regioninio parko steigimo tikslas: išsaugoti unikalų Didžiųjų Nemuno kilpų ir Punios šilo kraštovaizdį, jo gamtinę ekosistemą bei kultūros paveldo vertybes

Birštono urbanistinio draustinio steigimo tikslas: išsaugoti būdingą mažo kurortinio miestelio istorinę dalį, jos urbanistinę (planinę, erdvinę, tūrinę) struktūrą su senųjų vilų pastatais ir kitais istoriniais statiniais, šių statinių tradicinę architektūrinę išraišką ir jų aplinką, Birštono Vytauto parką ir piliakalnį su gyvenviete

Škėvonių geomorfologinio draustinio steigimo tikslas: išsaugoti unikalų slėninės erozijos darinį – Škėvonių gūbrį bei jo aplinką ir raiškų erozinį Birštono atragį.

Įvertinus įrengimo darbus, neigiamas poveikis saugotinoms gamtinėms teritorijos nenumatomas: objektų įrengimui nebus pasisavinamos naujos gamtinės teritorijos.

Inžineriniai tinklai

Į statybos darbų zonos ribas patenka ryšių požeminiai kabeliai, požeminė vandentiekio linija, lietaus nuotakyno vamzdžiai, žemos įtampos požeminiai elektros tinklai, aukštos įtampos požeminiai elektros kabeliai, požeminiai šilumotiekio vamzdžiai, požeminiai dujotiekio vamzdžiai, buitinių nuotekų šalinimo savitekiai vamzdžiai, apšvietimo tinklo kabeliai, uždaro drenažo vamzdžiai.

Vykdant statybos darbus ir aptikus nepažymėtus vandentiekio ir nuotekų šulinių liukus, kapas, kinetes bei trapus, juos būtina pakelti ir (arba) pažeminti iki altitudės su asfaltbetonio dangos lygiu, žaliojoje zonoje pakeliant 5 cm. virš žalios vejos. Šulinių dangčiai (plaukiojančio tipo su logotipais, kuriuose nurodoma paskirtis ir eksploatuojanti organizacija) turi būti įrengiami atsižvelgiant į projektines apkrovas. Į projekto ribas patenkančias sutrūkinėjusias perdangas, šulinių žiedus rangovas privalo pakeisti.

Kiti statiniai

Vykdomas projektas ribojasi su atskirai vykdomais projektais:

- UAB „Šiaulių hidroprojektas“ projektas Nr. 2014-(11.18.)-IS-067(1)-TP „Jaunimo gatvės rekonstravimas“;
- Nuo Druskupio g. sankryžos iki N. Silvanavičiaus g. sankryžos (kairėje gatvės pusėje) numatomas apželdinimo bei landšafto formavimo projektas;
- Neringos Sobeščiukaitės projektas Nr. 2001-PP „Viešbučių paskirties pastatas su administracinėmis patalpomis“.

Vykdant B. Sruogos gatvės projektą numatoma atsižvelgti į lygiagrečiai vykdomus projektus bei prisiderinti prie šių projektų sprendinius.

PRITARIMŲ IR SUDERINIMŲ SĄRAŠAS

Eil. Nr.	Organizacija	Atstovas	Suderintas dokumentas	Data
1.	**Nacionalinės žemės tarnybos prie Žemės ūkio ministerijos Prienų ir Birštono skyrius**	Skyriaus vedėjas Deimantas Tarulis	Projektiniai pasiūlymai	2022 09 13
2.	**Dzūkijos – Suvalkijos saugomų teritorijų direkcija**	Direktorius Paulius Čeponis	Projektiniai pasiūlymai	2022 09 05
3.	**Žemės sklypų savininkų sutikimai**	-	Projektiniai pasiūlymai	2023 01 05 – 2023 04 25
4.				
5.				
6.				
7.				
8.				
9.				
10.				

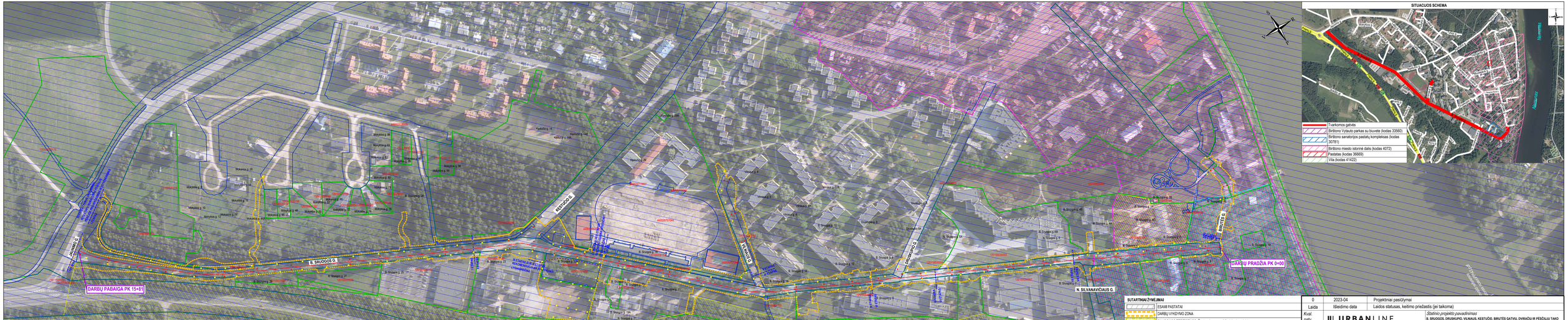
DARBŲ PABAIGA PK 15+81
DARBŲ PRADŽIA PK 0+00
B. SRUOGOS G.
KESTUČIO G.
VILNIAUS G.
TRAKŲ G.
Birutės g.
N. SILVANAVIČIAUS G.
PRIENAI G.
A16
Mokyklos g. 20
Mokyklos g. 18
Mokyklos g. 16
Mokyklos g. 14
Mokyklos g. 12
Mokyklos g. 10
Mokyklos g. 8
Mokyklos g. 6
Mokyklos g. 4
Mokyklos g. 2
Mokyklos g. 1
Mokyklos g. 3
Mokyklos g. 5
Mokyklos g. 7
Mokyklos g. 9
Mokyklos g. 11
Mokyklos g. 13
Mokyklos g. 15
Mokyklos g. 17
Mokyklos g. 19
Kestučio g. 14
Kestučio g. 14A
Kestučio g. 8
Kestučio g. 6
Kestučio g. 4
Kestučio g. 2
Vilniaus g. 8
Vilniaus g. 6
Vilniaus g. 4
Vilniaus g. 2
Vilniaus g. 1
Vilniaus g. 3
Vilniaus g. 5
Vilniaus g. 7
Vilniaus g. 9
Vilniaus g. 11
Vilniaus g. 13
Vilniaus g. 15
Vilniaus g. 17
Vilniaus g. 19
Vilniaus g. 21
Vilniaus g. 23
Vilniaus g. 25
Vilniaus g.

PASTABOS:

1. Matmenys pateikti metrais;
2. Vykdant statybos darbus visus matmenis būtina tikslinti vietoje;
3. Prieš atliekant vykdomuosius gabių dangų tvarkymo darbus, būtina atlikti žvalgomuosius archeologinius tyrimus ir pateikti jų išvadas objekto statytojams, atsakingoms kultūros paveldo institucijoms, projektuotojams;
4. Statybos darbų Rangovas, prieš pradėdamas vykdyti žemės darbus, privalo išskviesti inžinerinius tinklus eksploatuojančios organizacijos atstovą. Atliekant darbus greta esamų inžinerinių tinklų, žemės darbai turi būti vykdomi rankiniu būdu, nepažeidžiant esamų komunikacijų. Pažeidus - sutvarkyti;
5. Statybos darbai turi būti vykdomi griežtai pagal projektą, pasirašant nustatyta tvarka darbų aktus, vykdant statybos priežiūrą vykdančių tarnybų reikalavimus, turint galiojančią sertifikavimo arba kitus kokybę įrodančius dokumentus;
6. Esamų inžinerinių komunikacijų požeminių vikendžių kapos ir šulinių lukai, paterkamtys po naujai projektuojamomis dangomis, privalo būti pauaukštinti ar nužeminti iki projektinio aukščio, pakeičiant netinkamus naujiems (plaukiojančio tipo) su attinkama simbolika. Statybos darbų metu pastebėjus defektuotas gžb šulinių perdangas, pakeisti naujomis;
7. Projekte numatyti reikalavimai medžiagoms, gaminiams, darbų vykdymui pagal turimus pradinius duomenis. Statybos metu atsiradus nenumatytoms aplinkybėms, šie reikalavimai gali būti patikslinti projekto vykdymo priežiūros metu;
8. Visos statybos ir apdailos medžiagos turi atitikti LR galiojančius priešgaisrinės saugos ir higienos reikalavimus bei turėti atitinkles sertifikatus;
9. X etapu numatoma suprojektuoti pėsčiųjų-dviračių takus.

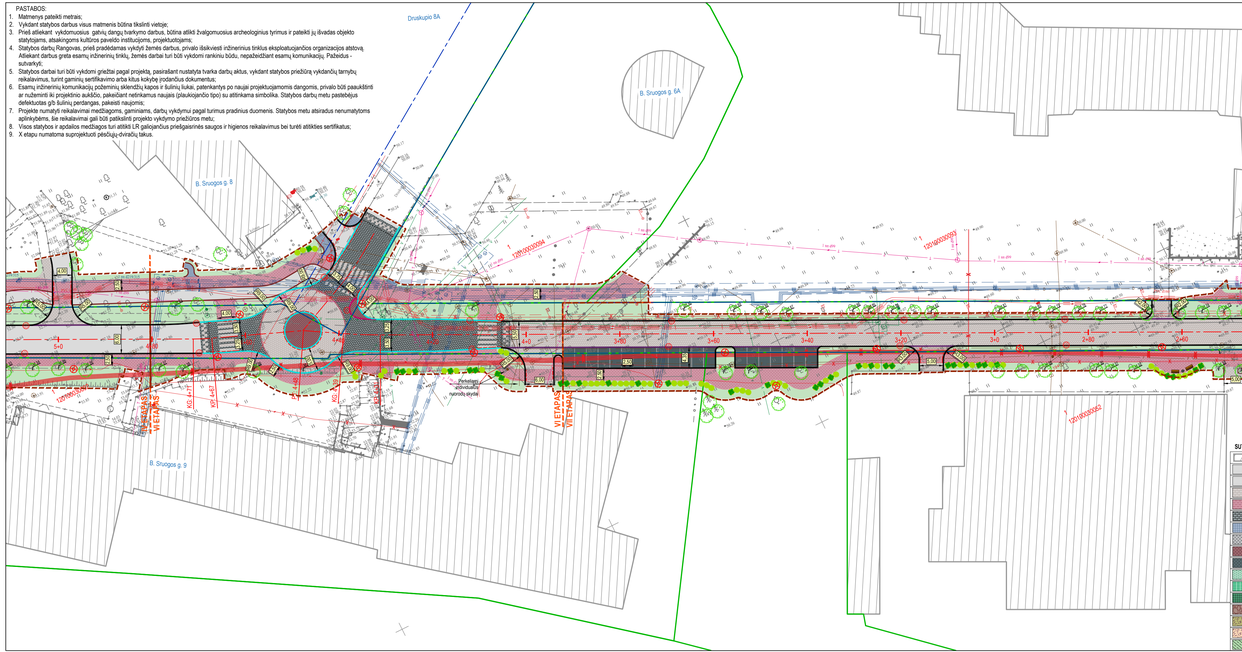

TRINKELIŲ KLOJIMO RAŠTAS



SITUACIJOS SCHEMA

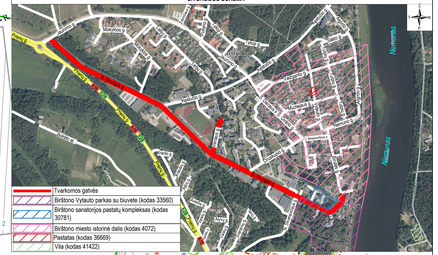

SUTARTINIAI ŽYMĖJIMAI

- ESAMI PASTATAI
- PROJEKTUOJAMA ASFALTO DANGOS KONSTRUKCIJA
- ESAMA ASFALTO DANGOS KONSTRUKCIJA
- PROJEKTUOJAMA 8 CM STORIO PLIKOS SPALVOS BETONINIŲ TRINKELIŲ DANGOS KONSTRUKCIJA
- PROJ. KERAMIKINIŲ (KLINKERIO) TRINKELIŲ DANGOS KONSTRUKCIJA (SPALVA ANALOGIŠKA BIRŠTONO TAKAMS)
- PROJEKTUOJAMA 8 CM STORIO JUODOS SPALVOS BETONINIŲ TRINKELIŲ (200X10 CM) DANGOS KONSTRUKCIJA
- PROJEKTUOJAMA 7 CM STORIO PILKOS SPALVOS BETONINIŲ PLYTELIŲ DANGOS KONSTRUKCIJA
- PROJEKTUOJAMA 10 CM STORIO PILKOS SPALVOS GRANITINIŲ TRINKELIŲ (100X10 CM) DANGOS KONSTRUKCIJA
- PROJEKTUOJAMA 10 CM STORIO RAUDONOS SPALVOS GRANITINIŲ TRINKELIŲ (100X10 CM) DANGOS KONSTRUKCIJA
- PROJEKTUOJAMA 10 CM STORIO JUODOS SPALVOS GRANITINIŲ TRINKELIŲ (100X10 CM) DANGOS KONSTRUKCIJA
- PROJEKTUOJAMA 10 CM STORIO AŽŪRINIŲ TRINKELIŲ „KORYS" DANGOS KONSTRUKCIJA
- PROJEKTUOJAMA 10 CM STORIO AŽŪRINIŲ TRINKELIŲ „JUOSTELĖS" DANGOS KONSTRUKCIJA
- PROJEKTUOJAMA 10 CM STORIO AŽŪRINIŲ TRINKELIŲ „ŽLOKELIAI" DANGOS KONSTRUKCIJA
- PROJEKTUOJAMA LAUKO AKMENŲ GRINDINIO DANGOS KONSTRUKCIJA
- ESAMA ŽYNIO DANGA
- PROJEKTUOJAMA DEKORATYVINĖS SKALDOS DANGOS KONSTRUKCIJA
- PROJEKTUOJAMAS APŽĖLDINTAS KELIKRAŠTIS
- SĖJAMA VEJA
- PROJEKTUOJAMI BETONINIAI BORDIŪRAI (100;15;30)
- PROJEKTUOJAMI BETONINIAI BORDIŪRAI (100;15;30) VAŽIUOJAMOSIOS DALIES AUKŠTYJE
- PROJEKTUOJAMI BETONINIAI BORDIŪRAI (100;15;22, atitraus kampo)
- PROJEKTUOJAMI BETONINIAI BORDIŪRAI (100;15;22, užapvalinto kampo)
- PROJEKTUOJAMI GRANITINIAI BORDIŪRAI (100;15;22, atitraus kampo)
- PROJEKTUOJAMI GRANITINIAI BORDIŪRAI (100;15;22, užapvalinto kampo)
- PROJEKTUOJAMI GRANITINIAI BORDIŪRAI (100;15;30)
- PROJEKTUOJAMI GRANITINIAI BORDIŪRAI (100;15;30) VAŽIUOJAMOSIOS DALIES AUKŠTYJE
- ESAMI BETONINIAI BORDIŪRAI (ATVEJŲ BE TAKŲJŲ ATRAMA SU ŠVIESTUVAI)
- PROJEKTUOJAMI BETONINIAI BORDIŪRAI (100;08;20)
- PROJEKTUOJAMAS BALTOS SPALVOS BEŽENKLINIS IŠ TERMOPLASTO
- PERKELIAMA TINKLINĖ TVORA
- PROJEKTUOJAMAS APSAUGINIS KELIO ATITVARAS
- PROJEKTO ĖTAPŲ RIBA
- DARBŲ VYKDYMO RIBA
- INŽINERINIO STATINIO RIBA
- REGISTRUOTŲ ŽEMĖS SKLYPŲ RIBOS
- KITO PROJEKTO SPRENDINIAI
- PROJEKTUOJAMA ELEKTROMOBILIŲ KROVOS STOTELĖ
- PROJEKTUOJAMAS BALTOS SPALVOS SIGNALINIS STULPELIS
- PROJEKTUOJAMAS GELŽBETONINIS RATŲ ATMUŠĖJAS
- PROJEKTUOJAMAS SUOLELIKAS
- ESAMAS PERSTATOMAS / PROJEKTUOJAMAS DVIRAČIŲ STOVAS
- PROJEKTUOJAMAS GRINDINIS ŠVIESTUVAS
- PROJEKTUOJAMA APŽELDINTI (GATVĖS BE TAKŲJŲ ATRAMA SU ŠVIESTUVU)
- PROJEKTUOJAMAS LIETAUS NUOTEKŲ ŠURINIMO ŠULINĖLIS
- ESAMAS MEDIS
- SODINAMAS MEDIS
- SODINAMI KRŪMAI
- ESAMŲ ŠIŠAUDŲ KONTENERIŲ PASTATYMO VIETA
- ESAMŲ ŠIŠAUDŲ/ŠIŠAUDŽIŲ TIPO RŪŠIAMŲJŲ KONTENERIŲ PASTATYMO VIETA
- ESAMO PAVILJONO PASTATYMO VIETA
- INŽINERINIO STATINIO RIBA

Aukščių sistema - LAS-07
Koordinačių sistema - LKS-94
Topografinę nuotrauka atliko UAB "URBAN LINE" 2021 m.

Laida	Išleidimo data	Laidos statusas, keitimo priežastis (ei taikoma)
0	2023-04	Projektiniai pasiūlymai

Kval. patv. dok. Nr.

URBANLINE
Liepkalnio g. 95, LT-02100 Vilnius
Tel. Nr.: 8 699 19380;
Įmonės kodas: 300149157

37326	SPV	R. Jautakis
36982	SPV	R. Jautakis
	PI	B. Kundelytė
	PI	R. Ignatavičienė

LT

Statytojas ir (arba) Užsakovas
BIRŠTONO SAVIVALDYBĖ

Statinio projekto pavadinimas
B. SRUOGOS, DRUSKUPIO, VILNIAUS, KIESTUČIO, BIRUTĖS GATVŲ, DVIRAČIŲ IR PĖSČIŲJŲ TAKO REKONSTRAVIMAS, B. SILVANAVIČIAUS GATVĖS KAPITALINIO REMONTO, LIETAUS VANDENĮ TINKLŲ STATYBOS, KITO INŽINERINIO STATINIO ANKŠTES ŽEMĖS SKLYPUOSE KAD. NR. 1201/0002-0236 IR KAD. NR. 1201/0002-235 REKONSTRAVIMO IR KITO INŽINERINIO STATINIO ANKŠTELĖS ŽEMĖS SKLYPE KAD. NR. 1201/0003-52 STATYBOS BIRŠTONE, BIRŠTONO DAV. PROJEKTAS

Statinio numeris ir pavadinimas
-

Statinio numeris ir pavadinimas, dokumento pavadinimas
DANGŲ PLANAS (Projektiniai pasiūlymai)
M 1:500

Laida
0

Dokumento žymuo
UL-21-0105-XX-TP-PP.B-02

Lapas	*Lapų*
1	5

SUTARTINIAI ŽYMĖJIMAI

	ESAMI PASTATAI
	PROJEKTUOJAMA ASFALTO DANGOS KONSTRUKCIJA
	ESAMA ASFALTO DANGOS KONSTRUKCIJA
	PROJEKTUOJAMA 8 CM STORIO PILKOS SPALVOS BETONINIŲ TRINKELIŲ DANGOS KONSTRUKCIJA
	PROJ. KERAMIKINIŲ (KLINKERIO) TRINKELIŲ DANGOS KONSTRUKCIJA (SPALVA ANALOGIŠKA BIRŠTONO TAKAMS)
	PROJEKTUOJAMA 8 CM STORIO JUODOS SPALVOS BETONINIŲ TRINKELIŲ (20X10 CM) DANGOS KONSTRUKCIJA
	PROJEKTUOJAMA 7 CM STORIO PILKOS SPALVOS BETONINIŲ PLYTELIŲ DANGOS KONSTRUKCIJA
	PROJEKTUOJAMA 10 CM STORIO PILKOS SPALVOS GRANITINIŲ TRINKELIŲ (10X10 CM) DANGOS KONSTRUKCIJA
	PROJEKTUOJAMA 10 CM STORIO RAUDONOS SPALVOS GRANITINIŲ TRINKELIŲ (10X10 CM) DANGOS KONSTRUKCIJA
	PROJEKTUOJAMA 10 CM STORIO JUODOS SPALVOS GRANITINIŲ TRINKELIŲ (10X10 CM) DANGOS KONSTRUKCIJA
	PROJEKTUOJAMA 10 CM STORIO AŽŪRINIŲ TRINKELIŲ „KORYS“ DANGOS KONSTRUKCIJA
	PROJEKTUOJAMA 10 CM STORIO AŽŪRINIŲ TRINKELIŲ „JUOSTELĖS“ DANGOS KONSTRUKCIJA
	PROJEKTUOJAMA 10 CM STORIO AŽŪRINIŲ TRINKELIŲ „BLOKELIAI“ DANGOS KONSTRUKCIJA
	PROJEKTUOJAMA LAUKO AKMENŲ GRINDINIO DANGOS KONSTRUKCIJA
	ESAMA ŽVYRO DANGA
	PROJEKTUOJAMA DEKORATYVINĖS SKALDOS DANGOS KONSTRUKCIJA
	PROJEKTUOJAMAS APŽELDINTAS KELKRAŠTIS
	SĖJAMA VEJA
	PROJEKTUOJAMI BETONINIAI BORDIŪRAI (100.15.30)
	PROJEKTUOJAM BETONINIAI BORDIŪRAI (100.15.30) VAŽIUOJAMOSIOS DALIES AUKŠTYJE
	PROJEKTUOJAMI BETONINIAI BORDIŪRAI (100.15.22, aštraus kampo)
	PROJEKTUOJAMI BETONINIAI BORDIŪRAI (100.15.22, užapvalinto kampo)
	PROJEKTUOJAMI GRANITINIAI BORDIŪRAI (100.15.22, aštraus kampo)
	PROJEKTUOJAMI GRANITINIAI BORDIŪRAI (100.15.22, užapvalinto kampo)
	PROJEKTUOJAMI GRANITINIAI BORDIŪRAI (100.15.30)
	PROJEKTUOJAM GRANITINIAI BORDIŪRAI (100.15.30) VAŽIUOJAMOSIOS DALIES AUKŠTYJE
	ESAMI BETONINIAI BORDIŪRAI (100.08.20)
	PROJEKTUOJAMI BETONINIAI BORDIŪRAI (100.08.20)
	PROJEKTUOJAMA VANDENS PRALAIDA
	PROJEKTUOJAMAS BALTOS SPALVOS HORIZONTALUSIS ŽENKLINIMAS IŠ TERMOPLASTO
	PERKELIAMA TINKLINĖ TVORA
	PROJEKTUOJAMAS APSAUGINIS KELIO ATITVARAS
	PROJEKTO ETAPŲ RIBA
	DARBŲ VYKDYMO RIBA
	INŽINERINIO STATINIO RIBA
	REGISTRUOTŲ ŽEMĖS SKLYPŲ RIBOS
	KITO PROJEKTO SPRENDINIAI
	PROJEKTUOJAMA ELEKTROMOBILIŲ KROVOS STOTELĖ
	PROJEKTUOJAMAS BALTOS SPALVOS SIGNALINIS STULPELIS
	PROJEKTUOJAMAS GELŽBETONINIS RATŲ ATMUŠĖJAS
	PROJEKTUOJAMAS SUOLIUKAS
	PROJEKTUOJAMA ŠIUKLIADĖŽĖ
	ESAMAS PERSTATOMAS / PROJEKTUOJAMAS DVIRAČIŲ STOVAS
	PROJEKTUOJAMAS GRINDINIS ŠVIESTUVAS
	PROJEKTUOJAMA APŠVIETIMO (GATVĖS IR TAKŲ) ATRAMA SU ŠVIESTUVU
	PROJEKTUOJAMAS LIETAUS NUOTEKŲ SURINKIMO ŠULINĖLIS
	ESAMAS MEDIS
	SODINAMAS MEDIS
	SODINAMI KRŪMAI
	ESAMŲ RŪŠIAVIMO KONTEINERIŲ PASTATYMO VIETA
	ESAMŲ ŠIUKŠLIADĖŽĖS TIPO RŪŠIAVIMO KONTEINERIŲ PASTATYMO VIETA
	ESAMO PAVILIJONO PASTATYMO VIETA

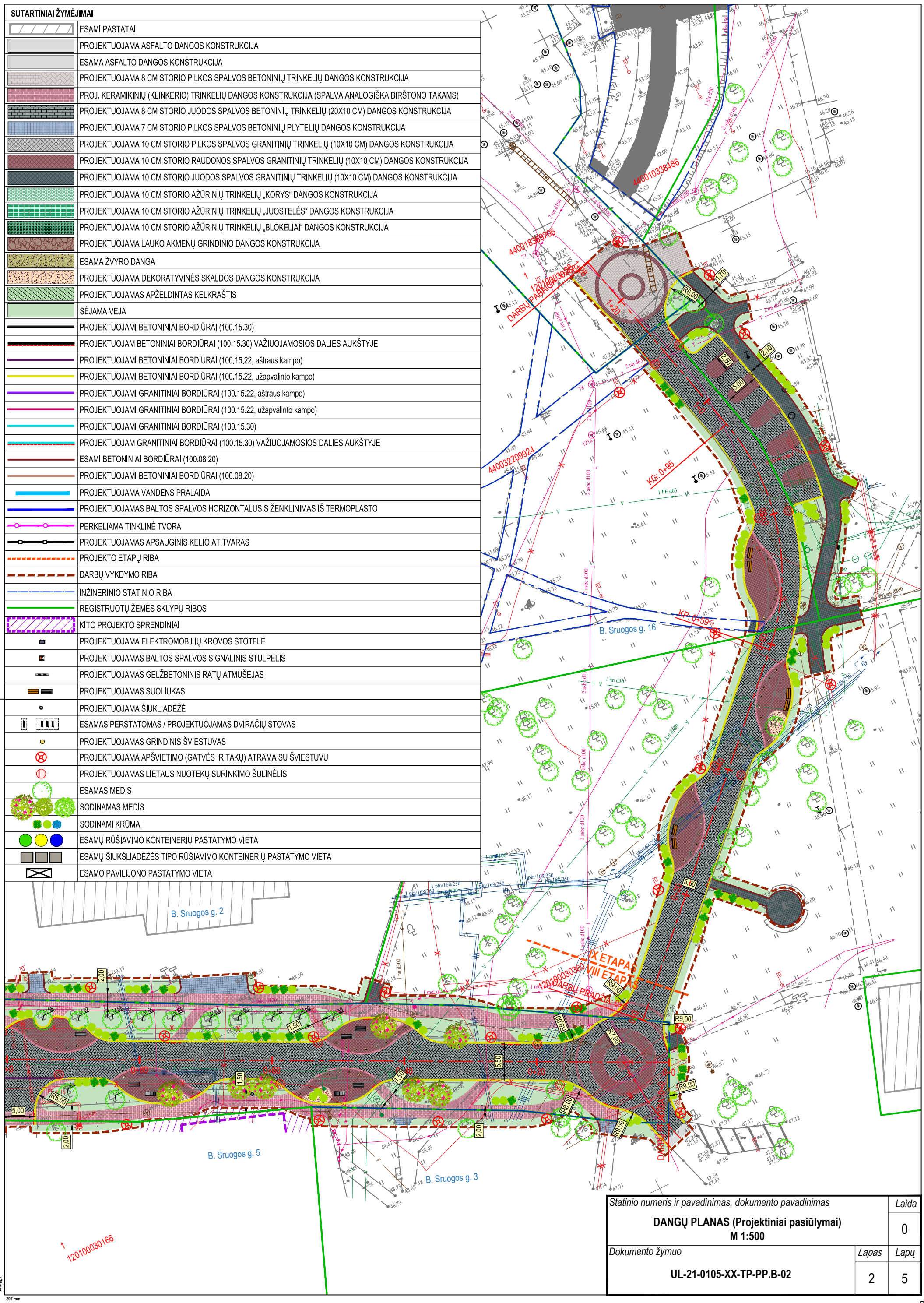

Statinio numeris ir pavadinimas, dokumento pavadinimas		Laida
DANGŲ PLANAS (Projektiniai pasiūlymai) **M 1:500**		0
Dokumento žymuo	Lapas	Lapų
UL-21-0105-XX-TP-PP.B-02	2	5

420 mm
297 mm

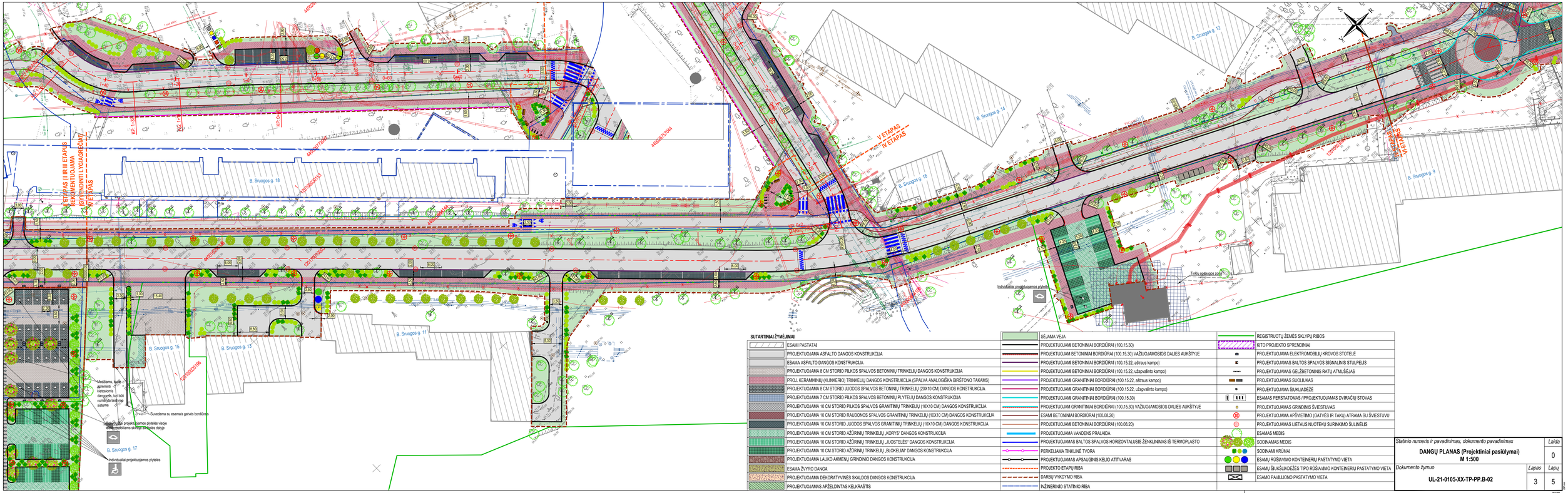

SUTARTINIAI ŽYMĖJIMAI

	ESAMI PASTATAI		SĖJAMA VEJA
	PROJEKTUOJAMA ASFALTO DANGOS KONSTRUKCIJA		PROJEKTUOJAMI BETONINIAI BORDIŪRAI (100,15,30)
	ESAMA ASFALTO DANGOS KONSTRUKCIJA		PROJEKTUOJAMI BETONINIAI BORDIŪRAI (100,15,30) VAŽIUOJAMOSIOS DALIES AUKŠTYVJE
	PROJEKTUOJAMA 8 CM STORIO PILKOS SPALVOS BETONINIŲ TRINKELIŲ DANGOS KONSTRUKCIJA		PROJEKTUOJAMI BETONINIAI BORDIŪRAI (100,15,22, atitraus kampo)
	PROJ. KERAMIKINIŲ (KLINKERIO) TRINKELIŲ DANGOS KONSTRUKCIJA (SPALVA ANALOGIŠKA BIRŠTONO TAKAMS)		PROJEKTUOJAMI BETONINIAI BORDIŪRAI (100,15,22, užapvalinto kampo)
	PROJEKTUOJAMA 8 CM STORIO JUODOS SPALVOS BETONINIŲ TRINKELIŲ (20X10 CM) DANGOS KONSTRUKCIJA		PROJEKTUOJAMI GRANITINIAI BORDIŪRAI (100,15,22, atitraus kampo)
	PROJEKTUOJAMA 7 CM STORIO PILKOS SPALVOS BETONINIŲ PLYTELIŲ DANGOS KONSTRUKCIJA		PROJEKTUOJAMI GRANITINIAI BORDIŪRAI (100,15,22, užapvalinto kampo)
	PROJEKTUOJAMA 10 CM STORIO PILKOS SPALVOS GRANITINIŲ TRINKELIŲ (10X10 CM) DANGOS KONSTRUKCIJA		PROJEKTUOJAMI GRANITINIAI BORDIŪRAI (100,15,30)
	PROJEKTUOJAMA 10 CM STORIO RAUDONOS SPALVOS GRANITINIŲ TRINKELIŲ (10X10 CM) DANGOS KONSTRUKCIJA		PROJEKTUOJAMI GRANITINIAI BORDIŪRAI (100,15,30) VAŽIUOJAMOSIOS DALIES AUKŠTYVJE
	PROJEKTUOJAMA 10 CM STORIO JUODOS SPALVOS GRANITINIŲ TRINKELIŲ (10X10 CM) DANGOS KONSTRUKCIJA		ESAMI BETONINIAI BORDIŪRAI (100,08,20)
	PROJEKTUOJAMA 10 CM STORIO AŽŪRINIŲ TRINKELIŲ „KORYS" DANGOS KONSTRUKCIJA		PROJEKTUOJAMI BETONINIAI BORDIŪRAI (100,08,20)
	PROJEKTUOJAMA 10 CM STORIO AŽŪRINIŲ TRINKELIŲ „JUOSTELĖS" DANGOS KONSTRUKCIJA		PROJEKTUOJAMA VANDENS PRALAIDA
	PROJEKTUOJAMA 10 CM STORIO AŽŪRINIŲ TRINKELIŲ „ŽILOKELIAI" DANGOS KONSTRUKCIJA		PROJEKTUOJAMAS BALTOS SPALVOS HORIZONTALUSIS ŽENKLINIMAS IŠ TERMOPLASTO
	PROJEKTUOJAMA LAUKO AKMENŲ GRINDINIO DANGOS KONSTRUKCIJA		PERKELIAMA TINKLINĖ TVORA
	ESAMA ŽYVRO DANGA		PROJEKTUOJAMAS APSAUGINIS KELIO ATITVARAS
	PROJEKTUOJAMA DEKORATYVINĖS SKALDOS DANGOS KONSTRUKCIJA		PROJEKTO ETAPŲ RIBA
	PROJEKTUOJAMAS APŽELDINTAS KELKRAŠTIS		DARBŲ VYKDYMO RIBA
			INŽINERINIO STATINIO RIBA

	REGISTRUOTŲ ŽEMĖS SKLYPŲ RIBOS
	KITO PROJEKTO SPRENDINIAI
	PROJEKTUOJAMA ELEKTROMOBILIŲ KROVOS STOTELĖ
	PROJEKTUOJAMAS BALTOS SPALVOS SIGNALINIS STULPELIS
	PROJEKTUOJAMAS GELŽBETONINIS RATŲ ATMUŠĖJAS
	PROJEKTUOJAMAS SUOLIUKAS
	PROJEKTUOJAMA ŠIUKLIADĖŽĖ
	ESAMAS PERSTATOMAS / PROJEKTUOJAMAS DVIRAČIŲ STOVAS
	PROJEKTUOJAMAS GRINDINIS ŠVIESTUVAS
	PROJEKTUOJAMA APŠVIETIMO (GATVĖS IR TAKŲ) ATRAMA SU ŠVIESTUVU
	PROJEKTUOJAMAS LIETAUS NUOTEKŲ SURINKIMO ŠULINĖLIS
	ESAMAS MEDIS
	SODINAMAS MEDIS
	SODINAMI KRŪMAI
	ESAMŲ RŪŠIAVIMO KONTEINERIŲ PASTATYMO VIETA
	ESAMŲ ŠIUKŠLIADĖŽĖS TIPO RŪŠIAVIMO KONTEINERIŲ PASTATYMO VIETA
	ESAMO PAVILJONO PASTATYMO VIETA

Statinio numeris ir pavadinimas, dokumento pavadinimas		Laida
DANGŲ PLANAS (Projektiniai pasiūlymai) **M 1:500**		0
Dokumento žymuo	Lapas	Lapų
UL-21-0105-XX-TP-PP.B-02	3	5

SUTARTINIAI ŽYMĖJIMAI

- ESAMI PASTATAI
- PROJEKTUOJAMA ASFALTO DANGOS KONSTRUKCIJA
- ESAMA ASFALTO DANGOS KONSTRUKCIJA
- PROJEKTUOJAMA 8 CM STORIO PILKOS SPALVOS BETONINIŲ TRINKELIŲ DANGOS KONSTRUKCIJA
- PROJ. KERAMIKINIŲ (KLINKERIO) TRINKELIŲ DANGOS KONSTRUKCIJA (SPALVA ANALOGIŠKA BIRŠTONO TAKAMS)
- PROJEKTUOJAMA 8 CM STORIO JUODOS SPALVOS BETONINIŲ TRINKELIŲ (20X10 CM) DANGOS KONSTRUKCIJA
- PROJEKTUOJAMA 7 CM STORIO PILKOS SPALVOS BETONINIŲ PLYTELIŲ DANGOS KONSTRUKCIJA
- PROJEKTUOJAMA 10 CM STORIO PILKOS SPALVOS GRANITINIŲ TRINKELIŲ (10X10 CM) DANGOS KONSTRUKCIJA
- PROJEKTUOJAMA 10 CM STORIO RAUDONOS SPALVOS GRANITINIŲ TRINKELIŲ (10X10 CM) DANGOS KONSTRUKCIJA
- PROJEKTUOJAMA 10 CM STORIO JUODOS SPALVOS GRANITINIŲ TRINKELIŲ (10X10 CM) DANGOS KONSTRUKCIJA
- PROJEKTUOJAMA 10 CM STORIO AŽŪRINIŲ TRINKELIŲ „KÖRYS" DANGOS KONSTRUKCIJA
- PROJEKTUOJAMA 10 CM STORIO AŽŪRINIŲ TRINKELIŲ „JUOSTELĖS" DANGOS KONSTRUKCIJA
- PROJEKTUOJAMA 10 CM STORIO AŽŪRINIŲ TRINKELIŲ „BLOKELIAI" DANGOS KONSTRUKCIJA
- PROJEKTUOJAMA LAUKO AKMENŲ GRINDINIO DANGOS KONSTRUKCIJA
- ESAMA ŽVYRO DANGA
- PROJEKTUOJAMA DEKORATYVINĖS SKALDOS DANGOS KONSTRUKCIJA
- PROJEKTUOJAMAS APŽELDINTAS KELKRAŠTIS
- SĖJAMA VEJA
- PROJEKTUOJAMI BETONINIAI BORDIŪRAI (100,15,30)
- PROJEKTUOJAMI BETONINIAI BORDIŪRAI (100,15,30) VAŽIUOJAMOSIOS DALIES AUKŠTYJE
- PROJEKTUOJAMI BETONINIAI BORDIŪRAI (100,15,22, atitraus kampo)
- PROJEKTUOJAMI BETONINIAI BORDIŪRAI (100,15,22, užapvalinto kampo)
- PROJEKTUOJAMI GRANITINIAI BORDIŪRAI (100,15,22, atitraus kampo)
- PROJEKTUOJAMI GRANITINIAI BORDIŪRAI (100,15,22, užapvalinto kampo)
- PROJEKTUOJAMI GRANITINIAI BORDIŪRAI (100,15,30)
- PROJEKTUOJAMI GRANITINIAI BORDIŪRAI (100,15,30) VAŽIUOJAMOSIOS DALIES AUKŠTYJE
- ESAMI BETONINIAI BORDIŪRAI (100,08,20)
- PROJEKTUOJAMI BETONINIAI BORDIŪRAI (100,08,20)
- PROJEKTUOJAMA VANDENS PRALAIDA
- PROJEKTUOJAMAS BALTOS SPALVOS HORIZONTALUSIS ŽENKLINIMAS IŠ TERMOPLASTO
- PERKELIAMA TINKLINĖ TVORA
- PROJEKTUOJAMAS APSAUGINIS KELIO ATITVARAS
- PROJEKTO ETAPU RIBA
- DARBŲ VYKDYMO RIBA
- INŽINERINIO STATINIO RIBA
- REGISTRUOTŲ ŽEMĖS SKLYPŲ RIBOS
- KITO PROJEKTO SPRENDINIAI
- PROJEKTUOJAMA ELEKTROMOBILIŲ KROVOS STOTELĖ
- PROJEKTUOJAMAS BALTOS SPALVOS SIGNALINIS STULPELIS
- PROJEKTUOJAMAS GELŽBETONINIS RATŲ ATMUŠĖJAS
- PROJEKTUOJAMAS SUOLELIUKAS
- PROJEKTUOJAMA ŠIUKLIADĖŽĖ
- ESAMAS PERSTATOMAS / PROJEKTUOJAMAS DVIRAČIŲ STOVAS
- PROJEKTUOJAMAS GRINDINIS ŠVIESTUVAS
- PROJEKTUOJAMA APŠVIETIMO (GATVĖS IR TAKŲ) ATRAMA ŠU ŠVIESTUVU
- PROJEKTUOJAMAS LIETAUS NUOTEKŲ SURINKIMO ŠULINĖLIS
- ESAMAS MEDIS
- SODINAMAS MEDIS
- SODINAMI KRŪMAI
- ESAMŲ RŪŠIAVIMO KONTEINERIŲ PASTATYMO VIETA
- ESAMŲ ŠIUKŠLIADĖŽĖS TIPO RŪŠIAVIMO KONTEINERIŲ PASTATYMO VIETA
- ESAMO PAVILIJONO PASTATYMO VIETA

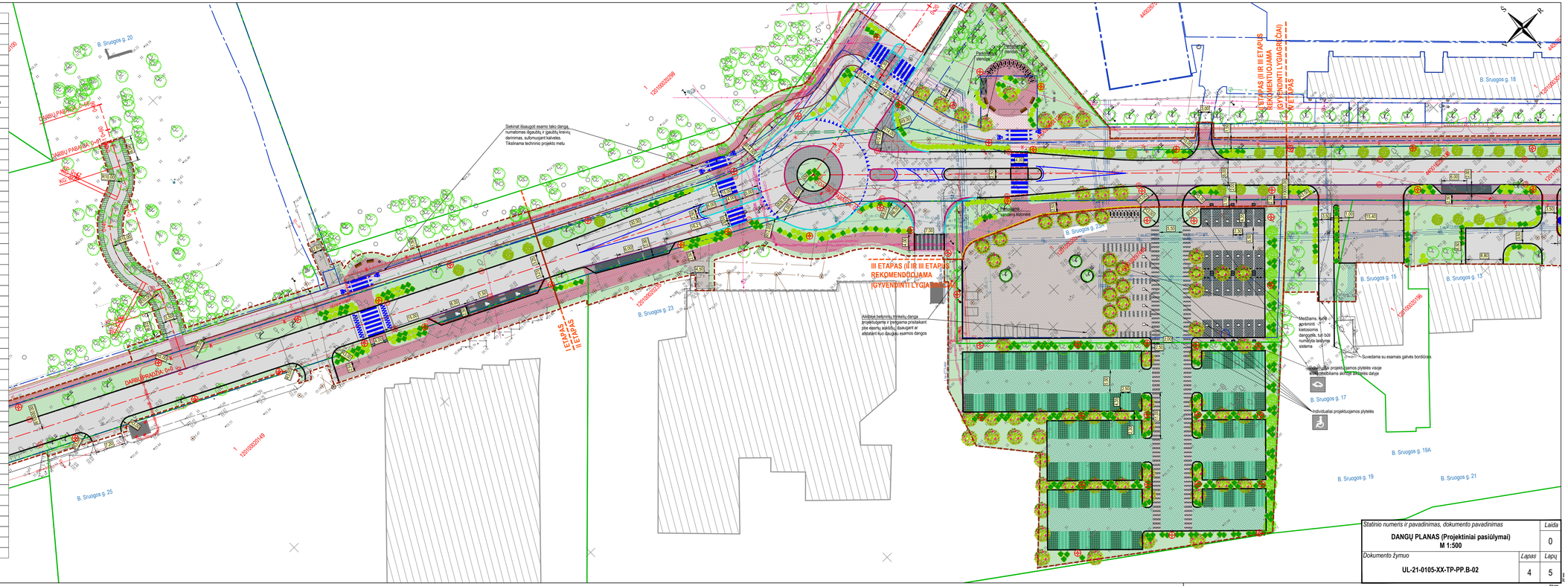
Siekiant išsaugoti esamo tako dangą, numatomas išgaubtų ir gaubtų kreivių derinimas, suformuojant kaleiles. Tikslinama techninio projekto metu
III ETAPAS (II IR III ETAPUS REKOMENDUOJAMA ĮGYVENDINTI LYGIAGREČIAI)
II ETAPAS
I ETAPAS
Aukštesė betoninių trinkelių danga projektuojama ir įrengiama prieškaiant pėsčiųjų aukštį, išsaugant ar atstatant kuo daugiau esamos dangos
Medžiams, kurie apsemsi, kietosioms dangoms, turi būti numatyta laistymo sistema
Suvedama su esamais gatvės bordiūrais
Individualai projektuojamos plytelės visoje teritorijoje turi būti tinkamos dažyti
Individualai projektuojamos plytelės
B. Sruogos g. 20
B. Sruogos g. 18
B. Sruogos g. 23
B. Sruogos g. 23A
B. Sruogos g. 15
B. Sruogos g. 13
B. Sruogos g. 17
B. Sruogos g. 19A
B. Sruogos g. 19
B. Sruogos g. 21
B. Sruogos g. 25
DARBŲ PABAIGA 0+00
DARBŲ PRADŽIA 0+00
KG 0+00
KG 0+40
120100020198
120100020149
120100020196
120100020195
120100020198
Parkas (esamas stadionas)
Parkas (esamas stadionas)
Parkas (esamas stadionas)

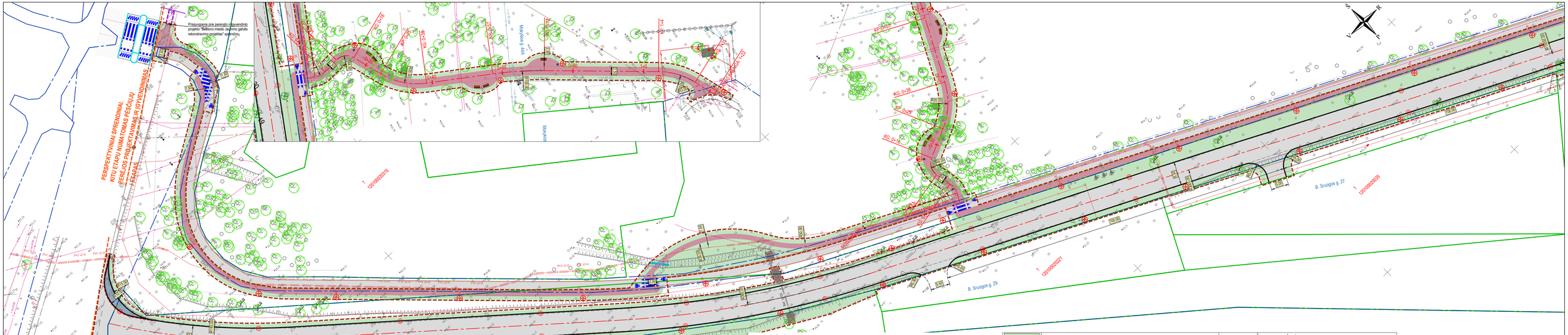
Prisijungiama prie parengto lietaus vandenio projekto "Baltono miesto Jaunimo gatvės rekonstravimo projektas" sprendinių
PERSPEKTYVINIAI SPRENDINIAI
KITU ETAPU NUMATOMAS PESČIŲJŲ ĮĖJIMŲ PROJEKTAVIMAS IR ĮGYVENDINIMAS
ETAPAS
ETAPAS
Mokykla
Mokykla
B. Sruogos g. 27
B. Sruogos g. 29
12010/0020305
12010/0020221
12010/0020316
KG 0+39
KG 0+25
KG 0+16
KG 0+00
KG 0+46
KG 0+60
KG 0+80
KG 0+90
KG 0+95
KG 0+97
KG 0+99
KG 1+02
KG 1+05
KG 1+07
KG 1+09
KG 1+11
KG 1+13
KG 1+15
KG 1+17
KG 1+19
KG 1+21
KG 1+23
KG 1+25
KG 1+27
KG 1+29
KG 1+31
KG 1+33
KG 1+35
KG 1+37
KG 1+39
KG 1+41
KG 1+43
KG

Atkarpa nuo Kęstučio g. iki darbų pabaigos

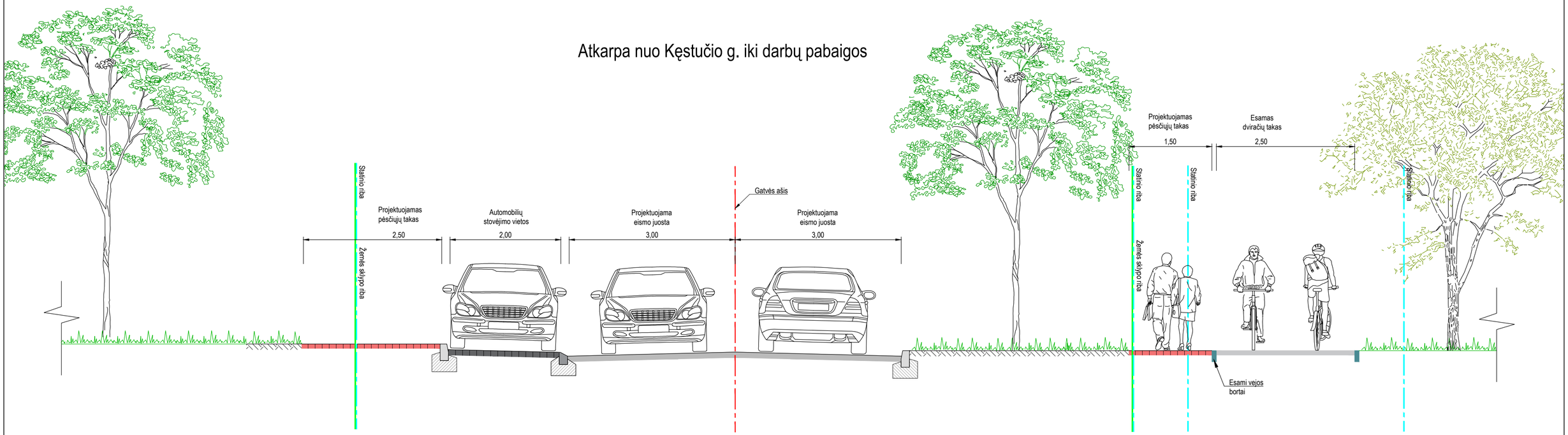

PASTABOS:
1. Matmenys pateikti metrais.

0	2022-08	Projektiniai pasiūlymai	
Laida	Išleidimo data	Laidos statusas, keitimo priežastis (jei taikoma)	
Kval. patv. dok. Nr.	**URBANLINE** Liepkalnio g. 85, LT-02120 Vilnius; Tel. Nr.: 8 699 19380; Įmonės kodas: 300149157	*Statinio projekto pavadinimas* **B. SRUOGOS, DRUSKUPIO, VILNIAUS, KĘSTUČIO GATVIŲ, DVIRAČIŲ IR PĖSČIŲJŲ TAKO REKONSTRAVIMO, N. SILVANAVIČIAUS GATVĖS KAPITALINIO REMONTO, LIETAUS VANDENS TINKLŲ STATYBOS, KITO INŽINERINIO STATINIO AIKŠTĖS ŽEMĖS SKLYPUOSE KAD. NR. 1201/0002:0236 IR KAD. NR. 1201/0002:235 REKONSTRAVIMO IR KITO INŽINERINIO STATINIO AIKŠTĖLĖS ŽEMĖS SKLYPE KAD. NR. 1201/0003:92 STATYBOS BIRŠTONE, BIRŠTONO SAV. PROJEKTAS**	
37326	SPV	R. Jautakis	*Statinio numeris ir pavadinimas* -
36982	SPV	R. Jautakis	
	PI	B. Kundelytė	
	PI	R. Ignatavičienė	*Statinio numeris ir pavadinimas, dokumento pavadinimas* — *Laida*
			SKERSINIAI PROFILIAI (Projektiniai pasiūlymai) **M 1:50** — 0
LT	*Statytojas ir (arba) Užsakovas* **BIRŠTONO SAVIVALDYBĖ**	*Dokumento žymuo* **UL-21-0105-XX-TP-PP.B-03**	*Lapas* 1 / *Lapų* 4

297 mm
594 mm

Atkarpa nuo Druskupio g. iki Kęstučio g.

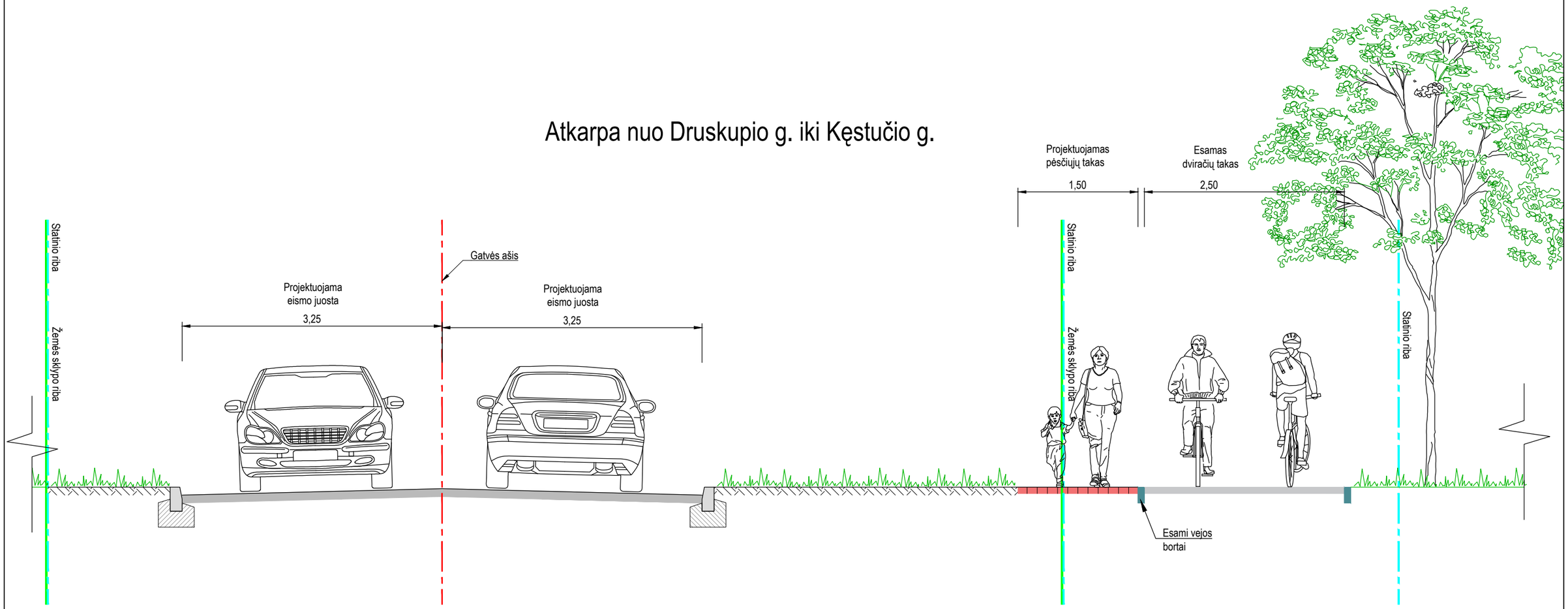

Statinio numeris ir pavadinimas, dokumento pavadinimas		Laida
SKERSINIAI PROFILIAI (Projektiniai pasiūlymai) **M 1:50**		0
Dokumento žymuo	*Lapas*	*Lapų*
UL-21-0105-XX-TP-PP.B-03	2	4

297 mm
420 mm

Atkarpa nuo N.Silvanavičiaus g. iki Druskupio g.

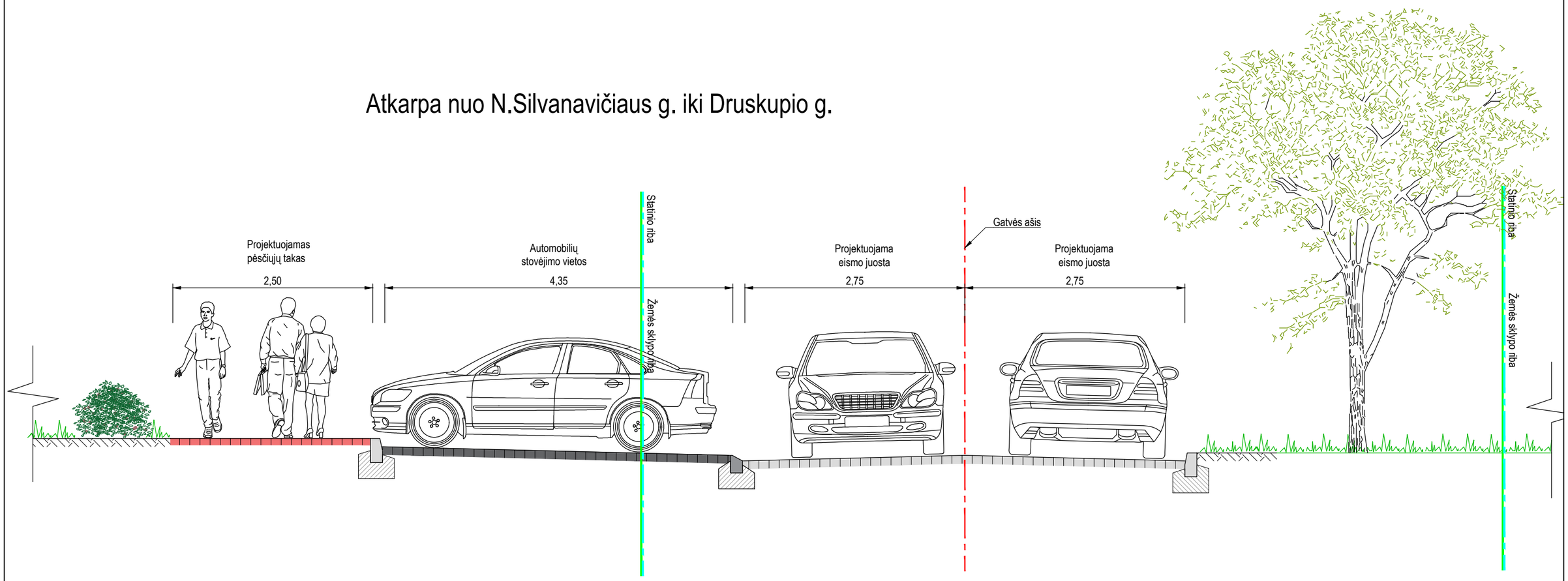

Statinio numeris ir pavadinimas, dokumento pavadinimas		Laida
SKERSINIAI PROFILIAI (Projektiniai pasiūlymai) **M 1:50**		0
Dokumento žymuo	*Lapas*	*Lapų*
UL-21-0105-XX-TP-PP.B-03	3	4

297 mm
420 mm

Atkarpa nuo darbų pradžios iki N.Silvanavičiaus g. ("Shared space")

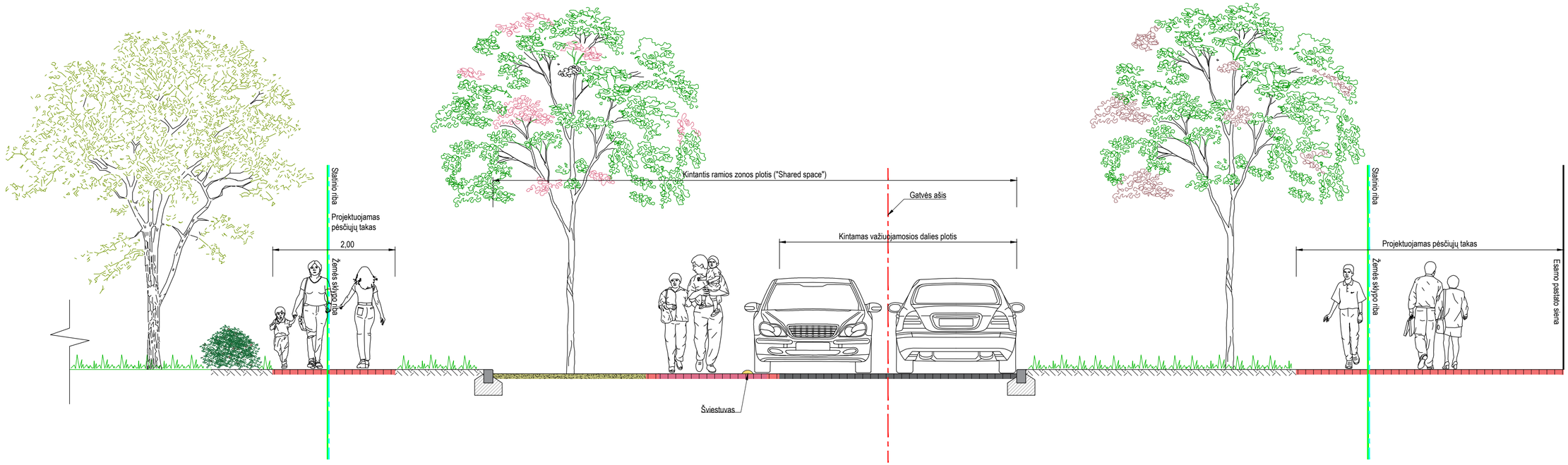

Statinio numeris ir pavadinimas, dokumento pavadinimas		Laida
SKERSINIAI PROFILIAI (Projektiniai pasiūlymai) **M 1:50**		0
Dokumento žymuo	Lapas	Lapų
UL-21-0105-XX-TP-PP.B-03	4	4

297 mm
594 mm